

УТВЕРЖДАЮ

Заместителя главы муниципального
образования Отрадненский район по
вопросам строительства и жилищно-
коммунального хозяйства

(ФИО) С.В. Запорожец

30 апреля 2026 г.



Схема размещения мест (площадок) накопления твердых коммунальных отходов на территории муниципального образования Отрадненский район

| № п/п | Адрес расположения участка | Схема размещения мест (площадок) накопления ТКО. |
|----------|--|---|
| 1 | п. Урупский, ул. Центральная, 3, п.Урупский, ул.Центральная 5, п. Урупский, ул. Славы 4, п.Урупский, ул.Славы 6, п.Урупский, ул.Славы 8, п.Урупский, ул.Славы 10 44.455298 41.574776 44.455298, 41.574776 |  |


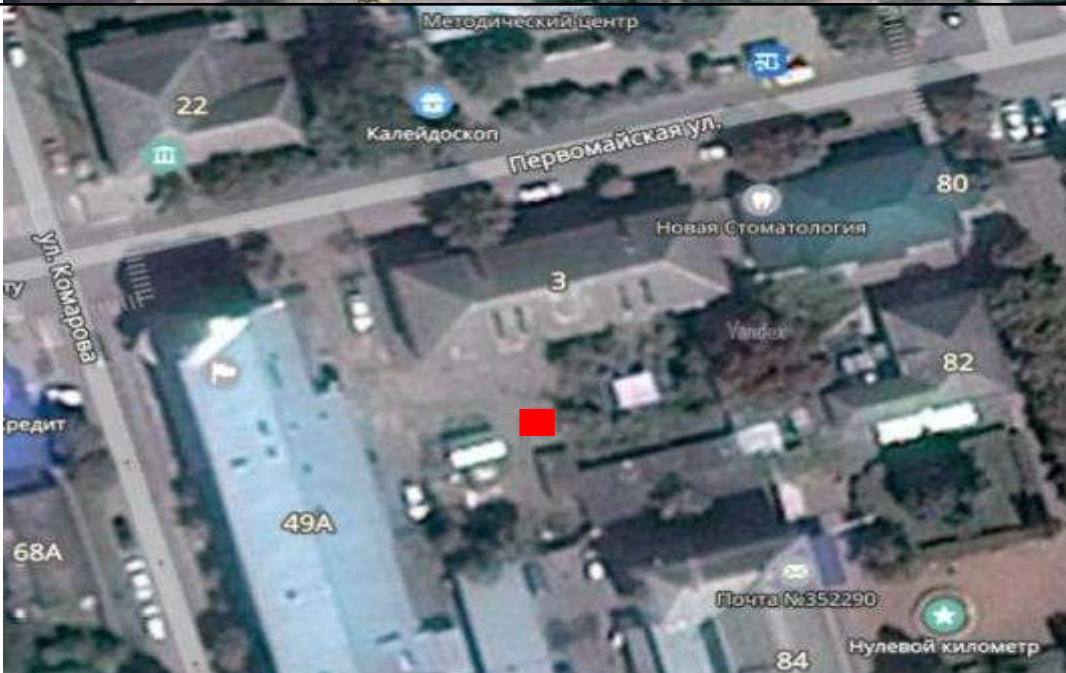
| | | | |
|---|---|---|--|
| 2 | <p>п. Урупский, ул. Центральная, 7 п.Урупский, ул.Центральная,9 п.Урупский, ул.Ленина,3 п.Урупский, ул.Ленина,10 44.455653, 41.570595</p> |  | |
| 3 | <p>п. Урупский, ул. Центральная, 11 п.Урупский, ул.Центральная, 13 п.Урупский, ул.Центральная,13а п.Урупский, ул.Центральная 13 б п.Урупский, ул.Садовая 2а 44.455793, 41.568852</p> |  | |


| | | | |
|----------|--|---|--|
| <p>4</p> | <p>п. Урупский, ул. Центральная, 18 б, п. Урупский, ул. Центральная, 18 в п.Урупский, ул.Центральная 20 44.456656, 41.571180</p> |  | |
| <p>5</p> | <p>ст. Спокойная, ул. Ленина 135 ст. Спокойная, ул. Ленина 133 44.2448, 41.3992</p> |  | |



| | | | |
|---|--|---|--|
| 6 | ст. Удобная, ул. Базарная, 36, 44.197624, 41.559077 |  | |
| 7 | ст. Отрадная, ул. Красная, 46 44.401948, 41.522764 |  | |


| | | | |
|---|---|--|--|
| 8 | ст. Отрадная, ул. Красная, 57 44.400171, 41.524103 |  <p>A satellite map showing a residential neighborhood. A red square marker is placed on a house labeled '57'. The house is situated between 'Красная ул.' (Krasnaya St.) running vertically and 'Революционная ул.' (Revolyutsionnaya St.) running horizontally. Other visible house numbers include 64, 13, 68, 11, 62, 66, and 59. The area is densely wooded with many trees.</p> | |
| 9 | ст. Отрадная, ул. Красная, 81 44.395385, 41.525980 |  <p>A satellite map showing a residential neighborhood. A red square marker is placed on a house labeled '81'. The house is located near 'Красная ул.' (Krasnaya St.) which runs vertically. To the left, there is a large building with a red roof and a 'Yandex' logo. Other visible house numbers include 98, 100, 100A, 78, 83, and 80A. The area includes some green spaces and trees.</p> | |

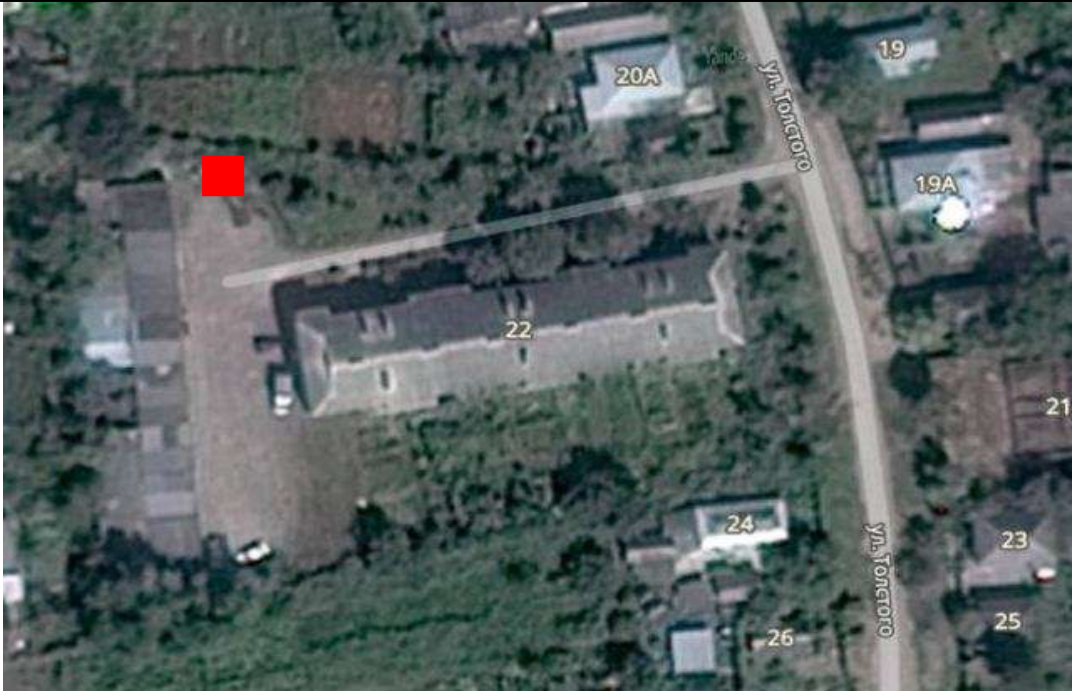

| | | | |
|----|--|---|--|
| 10 | ст. Отрадная, ул. Красная, 119 44.392010, 41.527238 |  <p>This is an aerial photograph of a residential neighborhood. A yellow road runs vertically through the center. To the left of the road, there are several houses with blue roofs, labeled with numbers 134, 136, 138, 140, and 142. A small orange icon with a house symbol is located near house 136. To the right of the road, there are more houses, labeled 117, 119, 121, 106, 108, 110, 112, and 114. A red square marker is placed on the roof of house 119.</p> | |
| 11 | ст. Отрадная, ул. Красная, 121 44.391752, 41.527301 |  <p>This is an aerial photograph of the same residential neighborhood as above. The layout and labels are identical. However, the red square marker is now placed on the roof of house 121, which is located directly below house 119.</p> | |

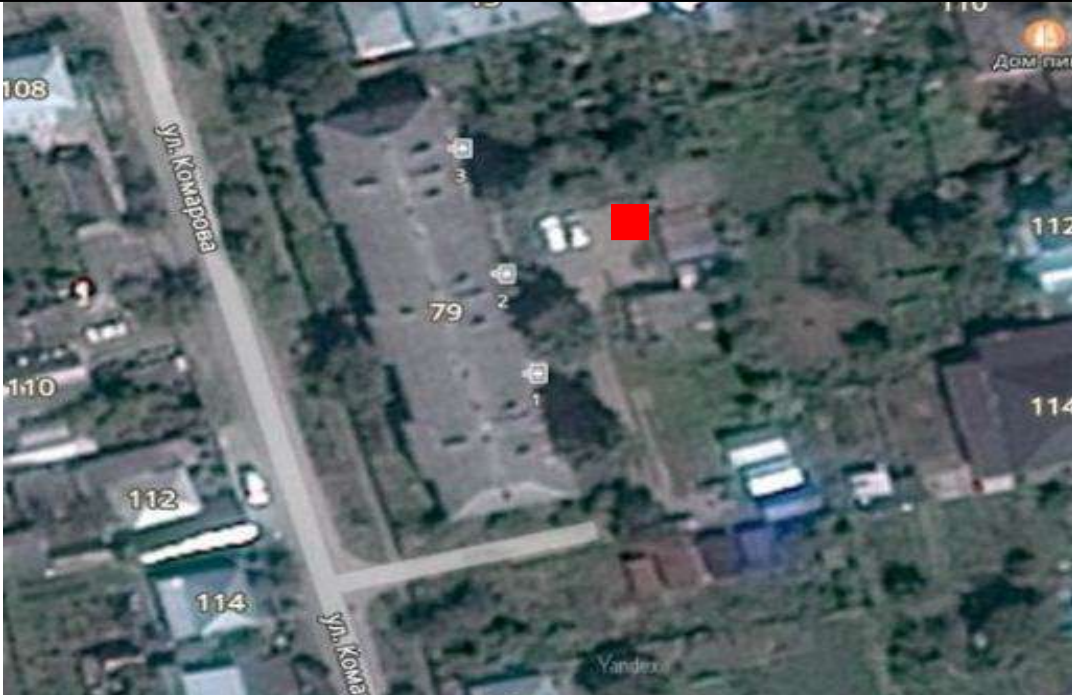

| | | |
|----|---|---|
| 12 | ст. Отрадная, ул. Красная, 125 44.391031, 41.527535 |  |
| 13 | ст. Отрадная, ул. Первомайская, 3 44.398000, 41.523941 |  |



| | | | |
|----|--|---|--|
| 14 | ст. Отрадная, ул. Первомайская, 6 44.399070, 41.527867 |  | |
| 15 | ст. Отрадная, ул. Первомайская, 33 44.397279, 41.518731 |  | |

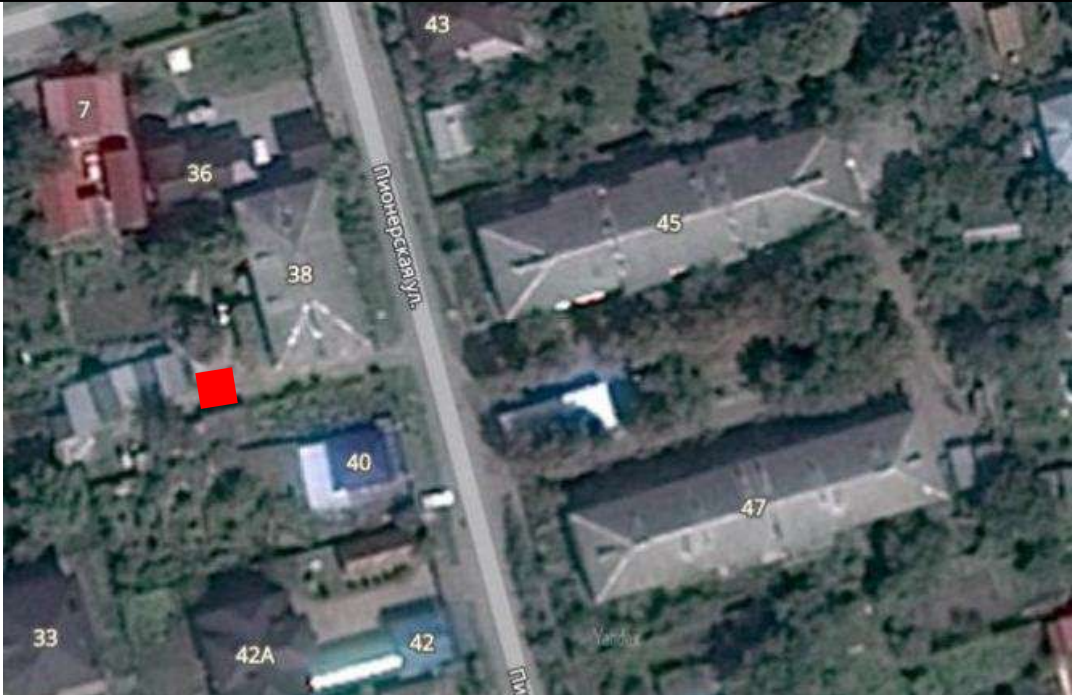

| | | | |
|-----------|--|---|--|
| <p>16</p> | <p>ст. Отрадная, ул. Первомайская, 35 44.397266, 41.519135</p> |  | |
| <p>17</p> | <p>ст. Отрадная, ул. Первомайская, 66 44.396673, 41.509011</p> |  | |

| | | | |
|-----------|--|---|--|
| <p>18</p> | <p>ст. Отрадная, ул. Первомайская, 68 44.396673, 41.509011</p> |  | |
| <p>19</p> | <p>ст. Отрадная, ул. Комарова, 64 44.398721, 41.522773</p> |  | |

| | | | |
|----|--|---|--|
| 20 | ст. Отрадная, ул. Толстого, 22 44.388783, 41.510278 |  | |
| 21 | ст. Отрадная, ул. Комарова, 68 44.398451, 41.522917 |  | |

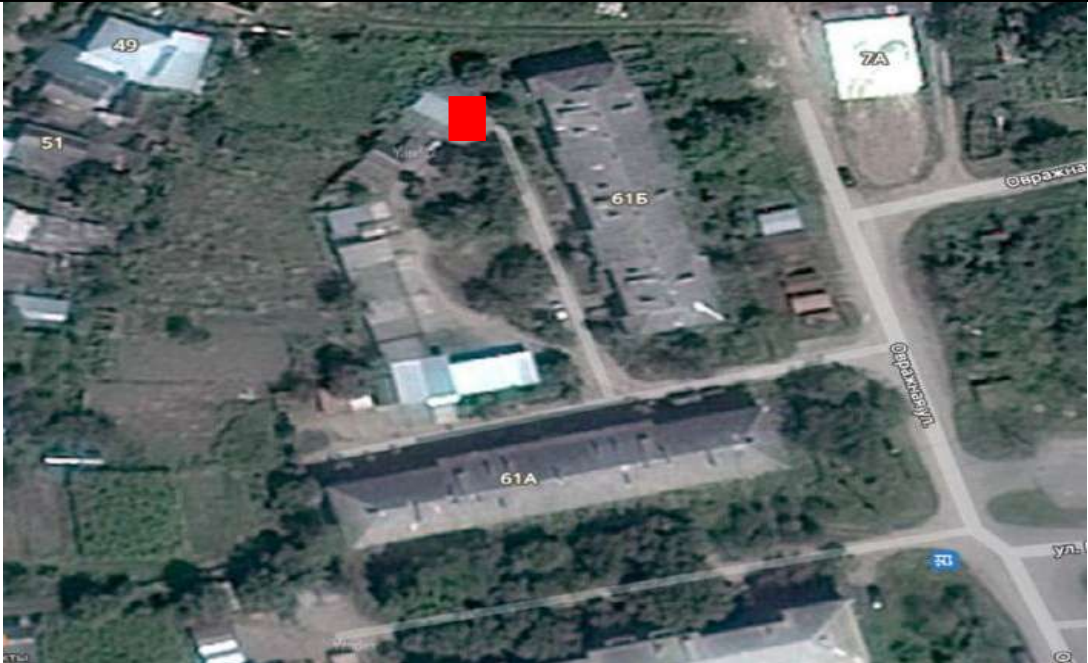

| | | | |
|----|--|--|--|
| 22 | ст. Отрадная, ул. Комарова, 79 44.393665, 41.525172 |  <p>A satellite map showing a residential street, Ul. Komarova. A red square marker is placed on house number 79. Other visible house numbers include 108, 110, 112, and 114. The map also shows some trees and a 'Yandex' logo.</p> | |
| 23 | ст. Отрадная, ул. Комарова, 82 а 44.396384, 41.523501 |  <p>A satellite map showing a residential street, Ul. Komarova. A red square marker is placed on house number 82A. Other visible house numbers include 115, 57, 59, 84, 10, 12, and 14. The map also shows a 'Сбербанк' (Sberbank) and a 'Автоюрист' (Autojurist) building, and a 'ул. Ленина' (Ul. Lenina) street.</p> | |

| | | | |
|----|---|---|--|
| 24 | ст. Отрадная, ул. Комарова, 130 а 44.391611, 41.525513 |  | |
| 25 | ст. Отрадная, ул. Комарова, 130 44.391611, 41.525513 |  | |


| | | | |
|----|--|--|--|
| 26 | ст. Отрадная, ул. Пионерская, 38 44.400621, 41.527633 |  <p>This is an aerial photograph of a residential neighborhood. A red square marker is placed on the roof of a house with the number 38. Other visible house numbers include 7, 36, 43, 45, 47, 40, 42, 42A, and 33. A street labeled 'Пионерская ул.' runs vertically through the center of the image. The area is densely wooded with many trees.</p> | |
| 27 | ст. Отрадная, ул. Пионерская, 47 44.400679, 41.528280 |  <p>This is the same aerial photograph as above, showing the same residential area. A red square marker is now placed on the roof of a house with the number 47. The other house numbers and the street 'Пионерская ул.' remain visible in the same positions.</p> | |



| | | | |
|----|--|--|--|
| 28 | ст. Отрадная, ул. Пионерская, 45 44.400679, 41.528280 |  <p>This aerial photograph shows a residential neighborhood. A red square marker is placed on a house with a grey roof, located to the east of a road labeled 'Пионерская ул.'. Other visible house numbers include 7, 36, 38, 40, 42, 42A, 33, 43, 45, and 47. The area is surrounded by trees and greenery.</p> | |
| 29 | ст. Отрадная, ул. Пионерская, 56 44.396351, 41.529232 |  <p>This aerial photograph shows a residential neighborhood. A red square marker is placed on a house with a grey roof, located to the west of a road labeled 'Пионерская ул.'. Other visible house numbers include 56, 58, 65, 65A, 69, and 71. The area is surrounded by trees and greenery.</p> | |

| | | | |
|----|--|---|--|
| 30 | ст. Отрадная, ул. Пионерская, 83 44.394264, 41.530508 |  | |
| 31 | ст. Отрадная, ул. Овражная, 61 а 44.387501, 41.517680 |  | |

| | | | |
|----|--|---|--|
| 32 | ст. Отрадная, ул. Овражная, 61 б 44.387953, 41.517762 |  | |
| 33 | ст. Отрадная, ул. Овражная, 61 в 44.387121, 41.517851 |  | |

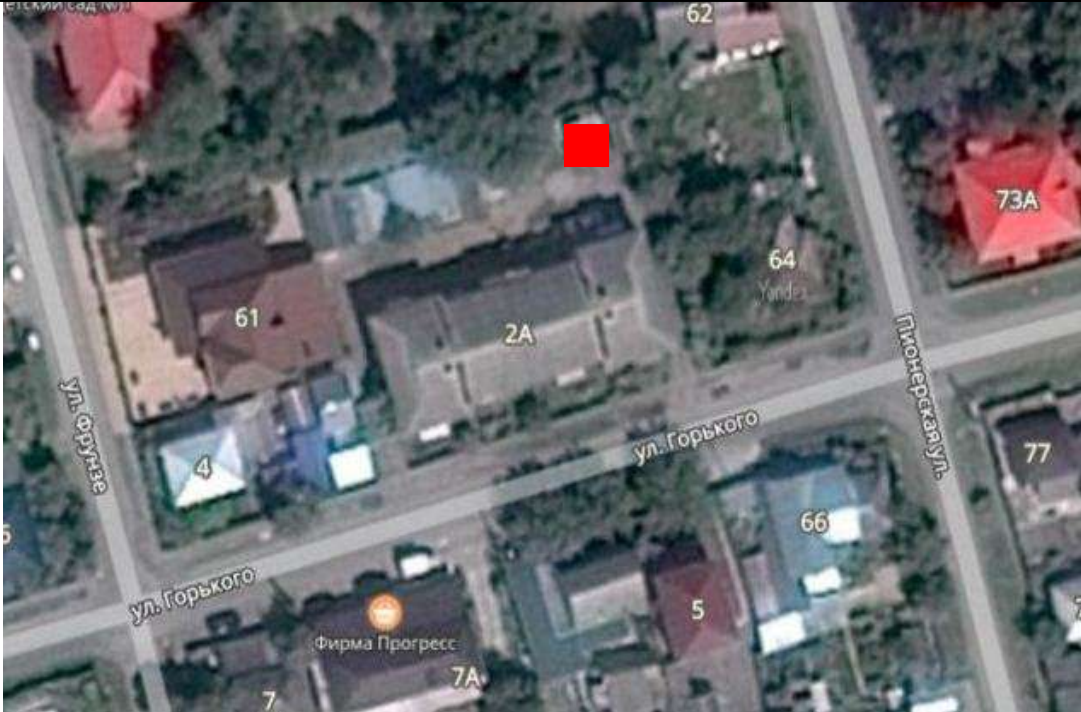

| | | | |
|-----------|--|---|--|
| <p>34</p> | <p>ст. Отрадная, ул. Овражная, 61 г 44.386780, 41.517967</p> |  | |
| <p>35</p> | <p>ст. Отрадная, ул. Овражная, 61 д 44.385953, 41.518508</p> |  | |

| | | | |
|----|---|---|--|
| 36 | ст. Отрадная, ул. Овражная, 61 ж 44.386454, 41.518124 |  | |
| 37 | ст. Отрадная, ул. Революционная, 1 44.401046, 41.528604 |  | |

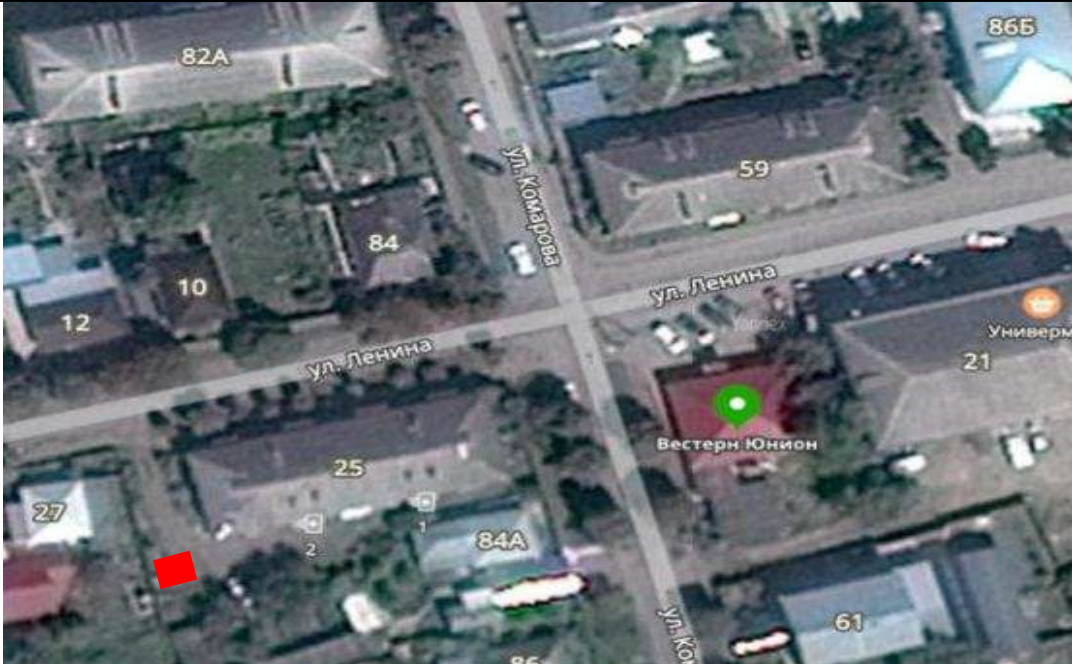
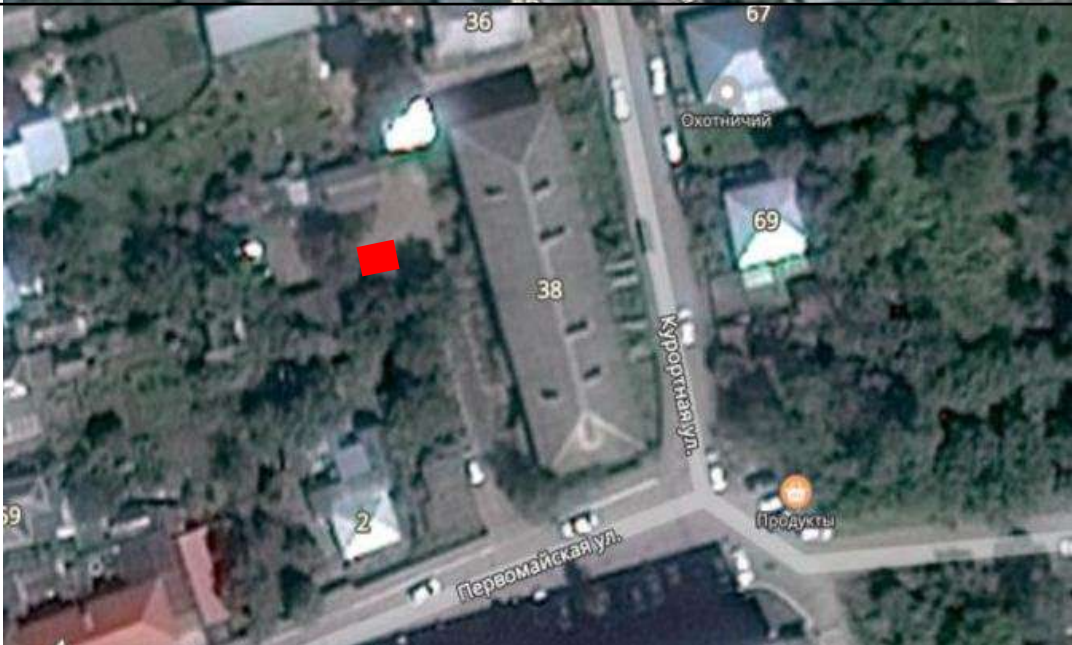
| | | | |
|-----------|--|---|--|
| <p>38</p> | <p>ст. Отрадная, ул. Революционная, 11 44.400230, 41.524581</p> |  | |
| <p>39</p> | <p>ст. Отрадная, ул. Революционная, 9 а 44.400499, 41.525864</p> |  | |


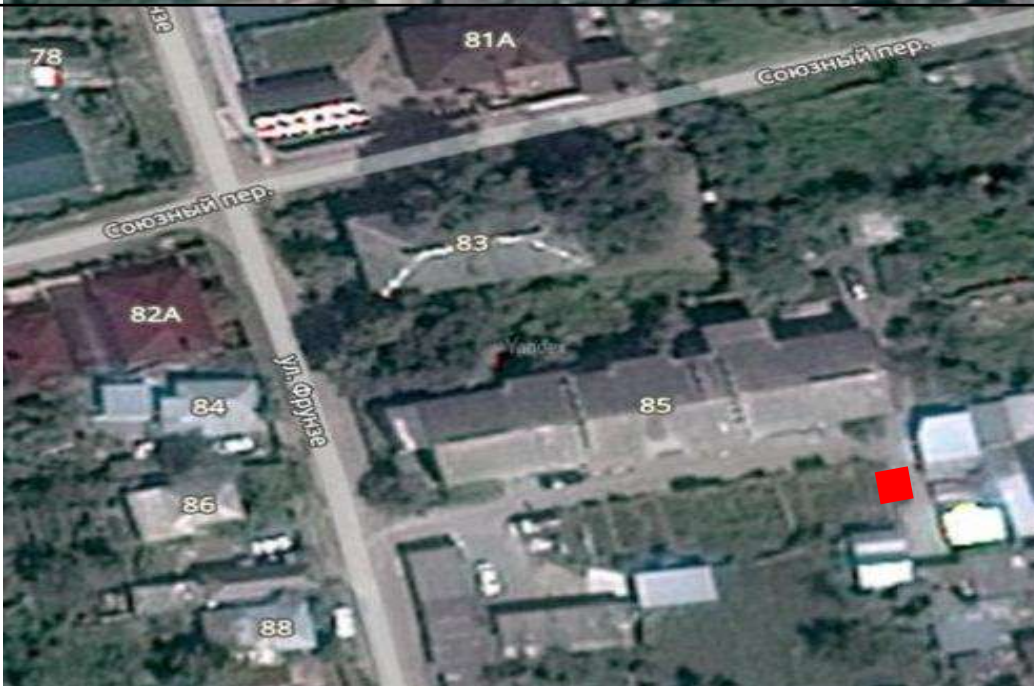
| | | | |
|-----------|---|---|--|
| <p>40</p> | <p>ст. Отрадная, ул. Революционная, 13 44.400042, 41.523429</p> |  | |
| <p>41</p> | <p>ст. Отрадная, ул. Революционная, 32 44.399554, 41.519137</p> |  | |



| | | |
|----|---|---|
| 42 | ст. Отрадная, ул. Горького, 1 44.395045, 41.530968 |  <p>This aerial photograph shows a residential complex. A red square marker is placed on a building in the center of the frame. The image is split vertically: the left half is in color, and the right half is in grayscale. Street names are visible: 'ул. Горького' (Gorky St.) at the top, 'ПIONEРСКАЯ УЛ.' (Pionerskaya St.) on the left, and 'ВОСТОЧНАЯ УЛ.' (Vostochnaya St.) on the right. Building numbers 73A, 77, 79, 81, 1A, 68, 1, 2, 4, 6, 11, and 13 are labeled.</p> |
| 43 | ст. Отрадная, ул. Горького, 1 а 44.394858, 41.530431 |  <p>This aerial photograph shows the same residential complex as above. A red square marker is placed on a building in the center of the frame. The image is split vertically: the left half is in color, and the right half is in grayscale. Street names are visible: 'ул. Горького' (Gorky St.) at the top, 'ПIONEРСКАЯ УЛ.' (Pionerskaya St.) on the left, and 'ВОСТОЧНАЯ УЛ.' (Vostochnaya St.) on the right. Building numbers 73A, 77, 79, 81, 1A, 68, 1, 2, 4, 6, 11, and 13 are labeled.</p> |

| | | | |
|----|---|---|--|
| 44 | ст. Отрадная, ул. Горького, 2 а 44.395173, 41.529259 |  | |
| 45 | ст. Отрадная, ул. Горького, 12 44.394657, 41.526519 |  | |

| | | | |
|----|--|---|--|
| 46 | ст. Отрадная, ул. Горького, 16 а 44.394039, 41.522639 |  | |
| 47 | ст. Отрадная, ул. Ленина, 8 44.396242, 41.524346 |  | |

| | | | |
|----|---|---|--|
| 48 | ст. Отрадная, ул. Ленина, 25 44.395855, 41.523699 |  | |
| 49 | ст. Отрадная, ул. Курортная, 38 44.399566, 41.529277 |  | |

| | | | |
|----|--|---|--|
| 50 | ст. Отрадная, ул. Фрунзе, 83 44.392435, 41.529825 |  | |
| 51 | ст. Отрадная, ул. Фрунзе, 85 44.392203, 41.530050 |  | |

| | | | |
|----|---|---|--|
| 52 | ст. Отрадная, ул. Союзная, 76 44.395621, 41.526567 |  <p>A satellite map showing an industrial area. A red square marker is placed on a large, dark-roofed building. Surrounding buildings are labeled with numbers: 19, 74, 76, 78, 80, 101, 103, 103A, 105, 107, 109, and 109A. Other labels include 'Яваторгтехника', 'КККА, филиал', and 'Союзная ул.'.</p> | |
| 53 | ст. Отрадная, ул. Союзная, 97 44.399095, 41.525864 |  <p>A satellite map showing a residential area. A red square marker is placed on a building. Surrounding buildings are labeled with numbers: 95, 97, 12, and 14. Other labels include 'Союзная ул.', 'терочка', 'index', 'Виктория', 'Медве', and 'Перво'.</p> | |

54

ст. Отрадная, ул. Школьная, 173
44.390664, 41.525109






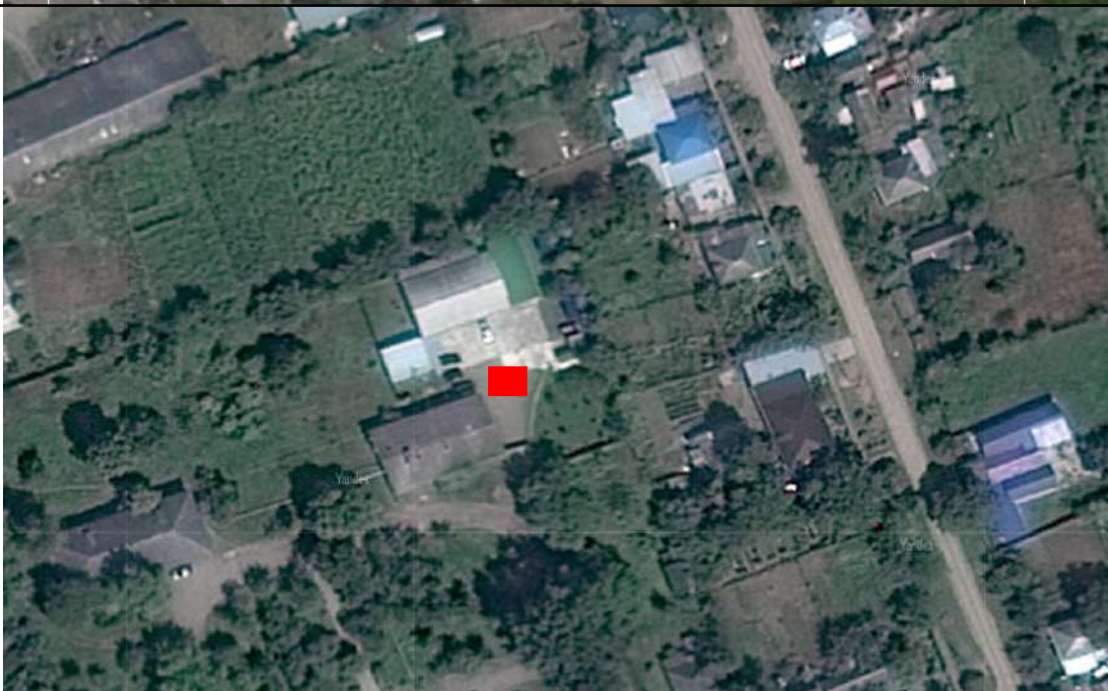
55

х. Садовый, ул. Школьная №№
2,4,6,8,10,12,14,16
44.449521, 41.49869



| | | | |
|----|--|---|--|
| 56 | ст. Отрадная, ул. Пролетарская, 50 44.396861, 41.518203 |  | |
| 57 | ст. Удобная, ул. Школьная, д. 11 44.197781, 41.551924 |  | |

| | | | |
|-----------|---|---|--|
| <p>58</p> | <p>ст. Спокойная, ул. Культурная 20 б ст. Спокойная, ул. Культурная, д. 20 44.247503, 41.406792</p> |  | |
| <p>59</p> | <p>ООО «Ставропольский бройлер» 44.334421, 41.560619</p> |  | |

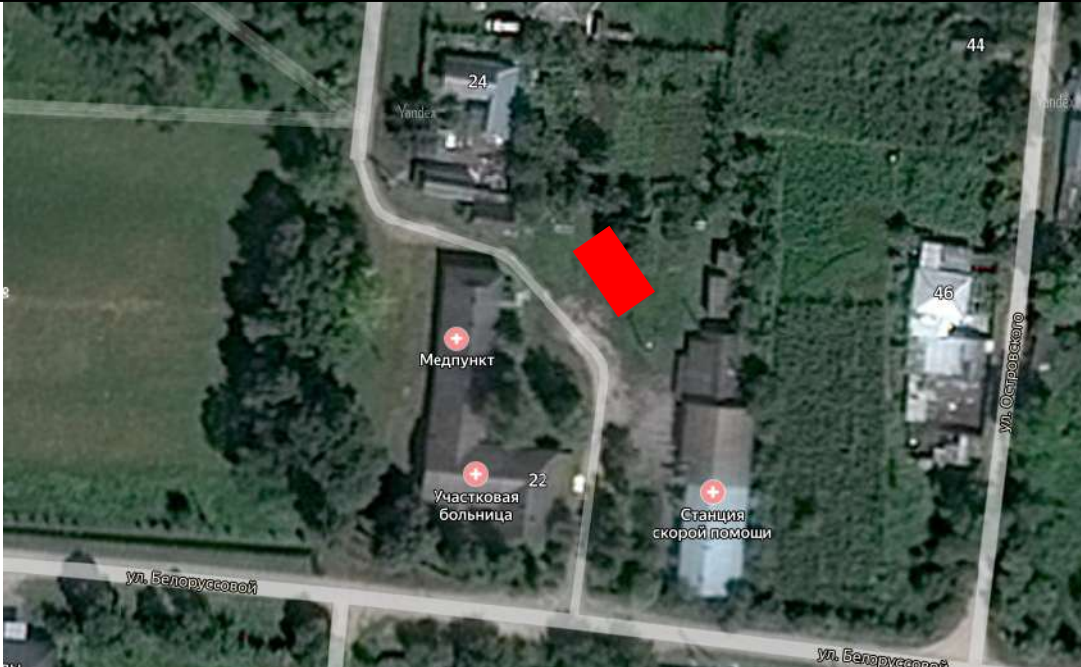
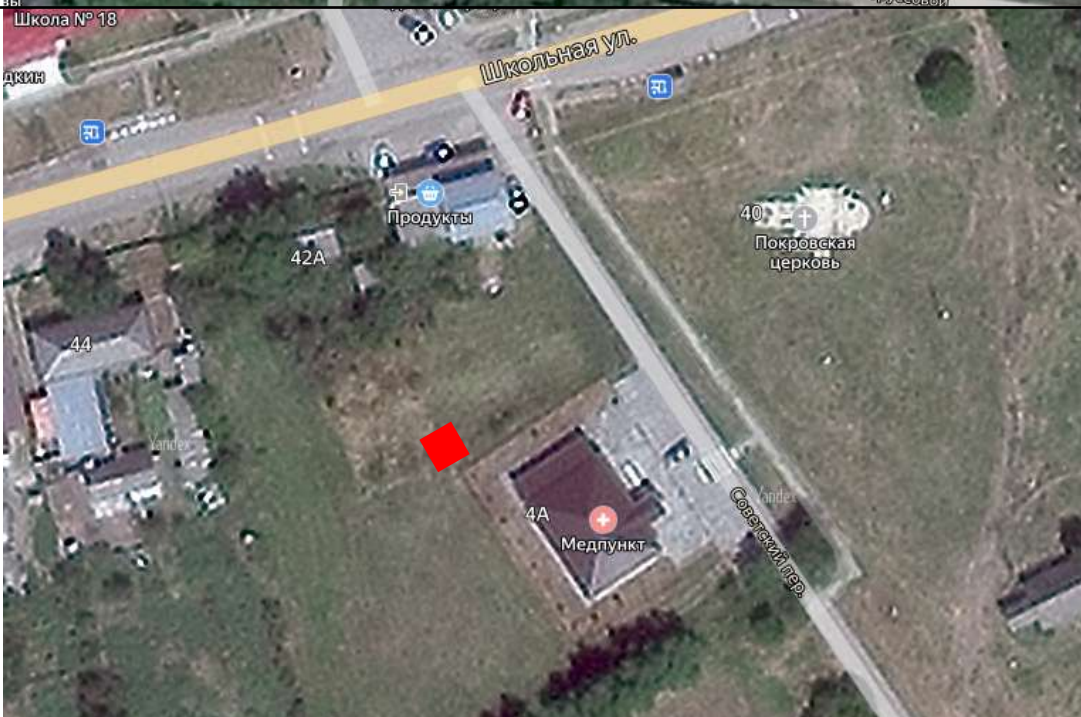
| | | | |
|----|---|---|--|
| 60 | <p>ЖКС № 3 (г. Краснодар) филиал ФГБУ "ЦЖКУ" Минобороны России по ЮВО 44.397060, 41.529735</p> |  <p>An aerial satellite photograph showing a residential neighborhood. A red square marker is placed on a green lawn area between several houses. The houses have various roof colors, including red and grey. There are trees and a road visible in the background.</p> | |
| 61 | <p>ГКУ КК "Управление по обеспечению пожарной безопасности, предупреждению и ликвидации чрезвычайных ситуаций и гражданской обороне" 44.510546, 41.443410</p> |  <p>An aerial satellite photograph of a residential area. A red square marker is located on a green lawn in front of a house with a grey roof. Other houses with blue and grey roofs are visible nearby, along with trees and a road.</p> | |

| | | | |
|-----------|--|---|--|
| <p>62</p> | <p>ИП Токмаджян А.Л. ст. Отрадная, ул. Тракторная, д.3 В 44.391890, 41.507036</p> |  | |
| <p>63</p> | <p>ООО "Коммунальщик" ст. Отрадная, ул. Октябрьская, д. 242 Б 44.395293, 41.509675</p> |  | |

| | | | |
|-----------|---|---|--|
| <p>64</p> | <p>Администрация муниципального образования Отраденский район ст. Отрадная, ул. Первомайская, д. 28 44.398036 41.522008</p> |  | |
| <p>65</p> | <p>ГБУЗ "Отраденская ЦРБ" ст. Отрадная, ул. Пионерская, д. 61 44.397527, 41.530450</p> |  | |

| | | | |
|----|---|---|--|
| 66 | ГБУЗ "Отрадненская ЦРБ" ст. Отрадная, ул. Ленина, д. 11 44.396418, 41.527514 |  | |
| 67 | ГБУЗ "Отрадненская ЦРБ" ст. Спокойная, ул. Школьная, д. 40 44.249486, 41.386553 |  | |



| | | | |
|-----------|--|---|--|
| <p>68</p> | <p>ГБУЗ "Отраденнская ЦРБ" ст. Попутная, ул. Пионерская, д. 8 44.509751, 41.443183</p> |  | |
| <p>69</p> | <p>ГБУЗ "Отраденнская ЦРБ" ст. Удобная, ул. Садовая, д. 18 44.211636, 41.553352</p> |  | |

| | | | |
|----|---|---|--|
| 70 | ГБУЗ "Отрадненская ЦРБ" ст. Передовая, ул. Больничная, д. 22 44.117337, 41.479017 |  | |
| 71 | ГБУЗ "Отрадненская ЦРБ" ст. Малотенгинская, ул. Советский пер, д. 4А 44.284786, 41.534797 |  | |

| | | | |
|-----------|---|---|--|
| <p>72</p> | <p>ГБУЗ "Отраденнская ЦРБ" с. Благодарное, ул. Охрименко, ул. 3Б 44.498559, 41.538027</p> |  | |
| <p>73</p> | <p>ГБУЗ "Отраденнская ЦРБ" п. Урупский, ул. Центральная, д. 5В 44.453581, 41.571300</p> |  | |

| | | | |
|----|---|---|--|
| 74 | ГБУЗ "Отраденская ЦРБ" с. Гусаровское, ул. Новая, д. 4 44.585720, 41.422548 |  | |
| 75 | ГКОУ КК школа-интернат ст-цы Спокойной ст. Спокойная, ул. Советская, д. 1 44.246703, 41.396650 |  | |

| | | | |
|----|---|---|--|
| 76 | <p>МБУ "СК "Лидер" ст. Отрадная, ул. Овражная, д. 3 г 44.386869, 41.519794</p> |  <p>An aerial photograph showing a large, modern building with a white, curved roof, labeled 'МБУ СК Лидер' and 'Лидер'. The building is situated on a street corner. A red rectangle is placed on the road to the right of the building, indicating a specific location.</p> | |
| 77 | <p>Архивный отдел администрации муниципального образования Отраденский район ст. Отрадная, ул. Ленина, д. 21 44.395886, 41.524864</p> |  <p>An aerial photograph of a residential area. Several buildings are visible, some with labels like 'Ремонт бытовой техники', 'Хлебный', 'Отрада-пицца', 'Гламурчик', and '90А'. A red rectangle is placed on a street, likely indicating the location of the 'Архивный отдел администрации' mentioned in the text.</p> | |

| | | | |
|-----------|--|---|--|
| <p>78</p> | <p>МКУК "СКО Малотенгинского сельского поселения" ст. Малотенгинская, ул. Школьная, д. 48 44.284453, 41.533203</p> |  | |
| <p>79</p> | <p>МКУК "Сельская централизованная клубная система" ст. Отрадная, ул. Красная, д. 86 а 44.396641, 41.524675</p> |  | |



| | | | |
|----|---|---|--|
| 80 | <p>ИП Анненко В.А. ст. Отрадная, ул. Школьная, д. 139 44.393723, 41.523636</p> |  | |
| 81 | <p>МКУК "Попутненского сельского поселения" администрация Попутненского сельского поселения ст. Попутная, ул. Ленина, д. 40 а 44.50741, 41.44399</p> |  | |


| | | | |
|----|--|---|--|
| 82 | <p>администрация Отрадненского сельского поселения ст. Отрадная, ул. Первомайская, д. 8 44.399005, 41.527579</p> |  | |
| 83 | <p>ПАО "ТНС энерго Кубань" ст. Отрадная, ул. Октябрьская, д. 275 6 44.395643, 41.510952</p> |  | |



| | | | |
|----|---|--|--|
| 84 | <p>ГБУ СО КК "Надежненский спец. ДИПИ"</p> <p>ст. Надежная, ул. Тракторная, д. 36</p> <p>44.204209, 41.395789</p> |  <p>This is an aerial satellite image of a facility. A red square marker is placed on a grassy area to the right of a large building complex. The building has a dark roof and is labeled with the number '36' and 'ДИПИ'. A 'Yandex' logo is visible in the lower-left corner of the image. A road labeled 'Тракторная ул.' is visible in the upper-right corner.</p> | |
| 85 | <p>ГБУ СО КК "Отраденский ДИПИ"</p> <p>с. Гусаровское, ул. Подгорная, д. 7</p> <p>44.58481, 41.42463</p> |  <p>This is an aerial satellite image of a facility. A red rectangle marker is placed on a grassy area to the left of a large building complex. The building has a blue roof and is labeled with the number '7' and 'Дом-интернат для престарелых и инвалидов'. A 'Yandex' logo is visible in the lower-left corner of the image. A road labeled 'Подгорная ул.' is visible in the lower-right corner. Other labels include 'Братская могила' and 'Дом-интернат для престарелых и инвалидов'.</p> | |

| | | | |
|-----------|--|---|--|
| <p>86</p> | <p>ГАУ СО КК "Краевой КЦРИ "Медуница" ст. Передовая, ул. Ленина, д. 1 а 44.1391243, 41.5166152</p> |  | |
| <p>87</p> | <p>ИП Данелян М.С ст. Отрадная, ул. Урупская, д. 168 Б, 44.366270, 41.536669</p> |  | |

| | | | |
|----|--|---|--|
| 90 | <p>Махнов Сергей Михайлович, ст. Отрадная, ул. Октябрьская, д. 248, 44.393315 41.510689</p> |  | |
| 91 | <p>ГБУ СО КК "Отраденский ПНИ" ст. Передовая, ул. О. Кошевого, д. 9 44.127774, 41.476776</p> |  | |


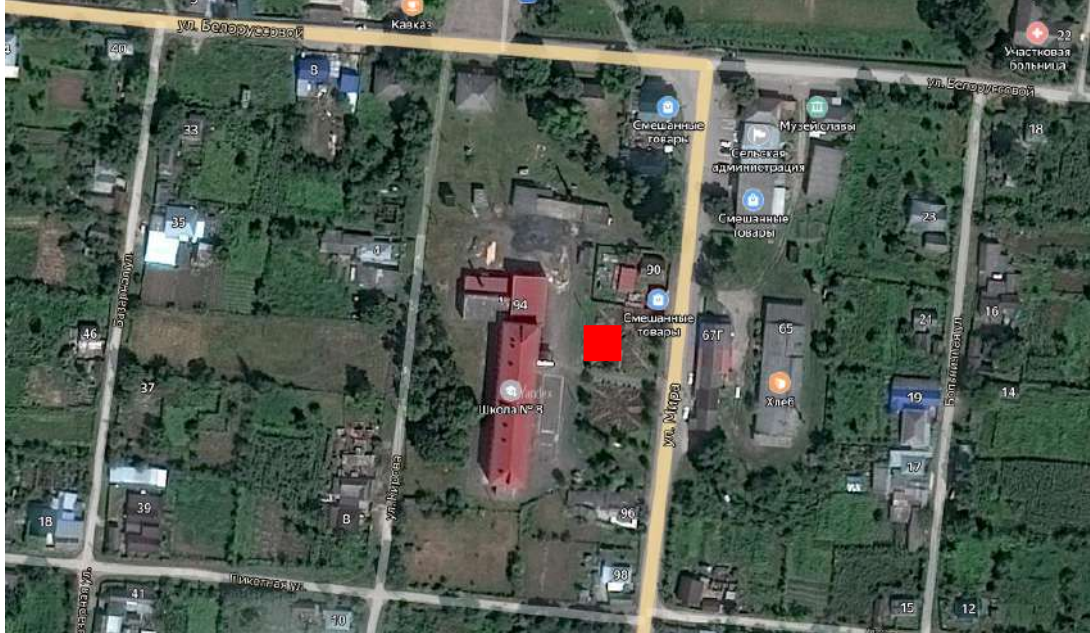
| | | | |
|----|---|---|--|
| 92 | <p>ГКУ СО КК "Отраденский СРЦН" ст. Попутная, ул. Красная, д. 63 44.532914, 41.438125</p> |  | |
| 93 | <p>ООО "Платан" ст. Отрадная, ул. Школьная, д. 2/17 44.396062, 41.513656</p> |  | |



| | | | |
|-----------|---|---|--|
| <p>94</p> | <p>ИП Чечелов Г.А ст. Отрадная, ул. Коновалова, д. 79 44.40108, 41.50649</p> |  | |
| <p>95</p> | <p>Муниципальное бюджетное общеобразовательное учреждение средняя общеобразовательная школа № 1 имени Колесника А.С. ст. Отрадная, ул. Красная, д.53 44.400563, 41.523986</p> |  | |


| | | | |
|-----------|--|---|--|
| <p>96</p> | <p>Муниципальное бюджетное общеобразовательное учреждение средняя общеобразовательная школа № 1 имени Колесника А.С. ст. Отрадная, ул. Красная, д. 69 44.395765, 41.525774</p> |  | |
| <p>97</p> | <p>Муниципальное бюджетное общеобразовательное учреждение средняя общеобразовательная школа № 2 ст. Попутная, ул. Красная, д. 187 а 44.513152, 41.447953</p> |  | |



| | | | |
|----|--|---|--|
| 98 | Муниципальное бюджетное общеобразовательное учреждение средняя общеобразовательная школа № 3 с. Рудь, ул. Ленина, д. 15 44.458986, 41.217328 |  | |
| 99 | Муниципальное бюджетное общеобразовательное учреждение средняя общеобразовательная школа № 4 с. Петровское, ул. Ленина, д. 99 44.480072, 41.661635 |  | |

| | | | |
|-----|--|---|--|
| 100 | Муниципальное бюджетное общеобразовательное учреждение средняя общеобразовательная школа № 5 с. Гусаровское, ул. Красная, д. 299 44.584456, 41.421902 |  | |
| 101 | Муниципальное бюджетное общеобразовательное учреждение средняя общеобразовательная школа № 6 с. Благодарное, ул. Охрименко, д. 10 44.499787, 41.540641 |  | |


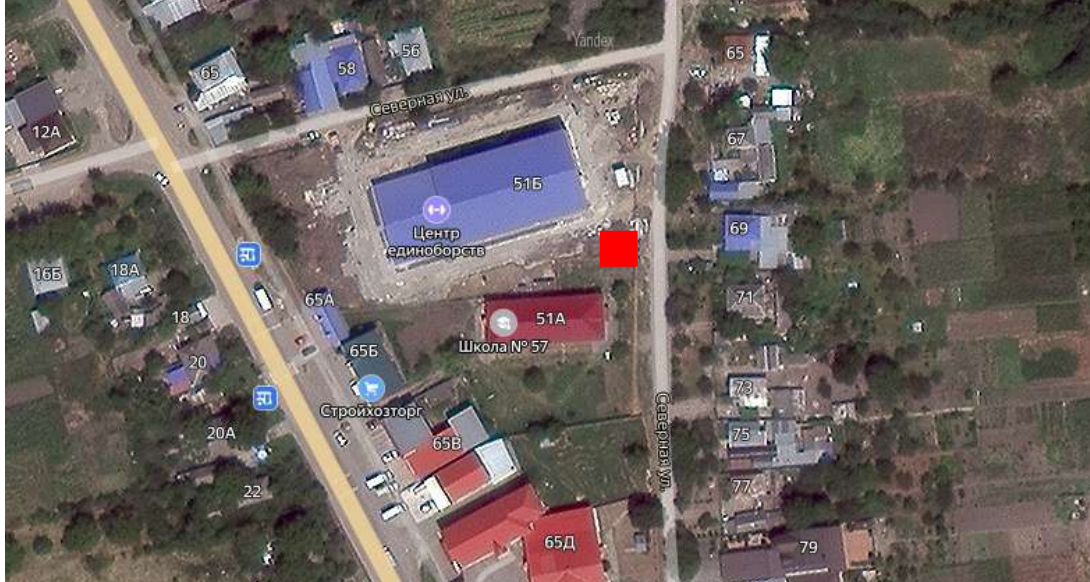
| | | |
|-----|--|---|
| 102 | Муниципальное бюджетное общеобразовательное учреждение средняя общеобразовательная школа № 7 ст. Удобная, ул. Школьная, д. 13 44.196868896, 41.554336548 |  |
| 103 | Муниципальное бюджетное общеобразовательное учреждение средняя общеобразовательная школа № 8 ст. Передовая, ул. Мира, д. 94 44.1161, 41.4764 |  |



| | | | |
|-----|--|---|--|
| 104 | Муниципальное автономное общеобразовательное учреждение средняя общеобразовательная школа № 9 ст. Отрадная, ул. Мира, д. 9 44.386658, 41.520598 |  | |
| 105 | Муниципальное бюджетное общеобразовательное учреждение средняя общеобразовательная школа № 10 пос. Урупский, ул. Центральная, д. 16 44.456180, 41.572980 |  | |



| | | | |
|-----|---|---|--|
| 106 | <p>Муниципальное бюджетное общеобразовательное учреждение средняя общеобразовательная школа № 11</p> <p>ст. Спокойная, ул. Советская, д. 40</p> <p>44.245321, 41.389571</p> |  | |
| 107 | <p>Муниципальное бюджетное общеобразовательное учреждение средняя общеобразовательная школа № 12</p> <p>ст. Подгорная, ул. Комсомольская, д. 84</p> <p>44.223426, 41.290748</p> |  | |

| | | | |
|------------|---|---|--|
| <p>108</p> | <p>Муниципальное бюджетное общеобразовательное учреждение средняя общеобразовательная школа № 13 ст. Надежная, ул. Шевченко, д. 13 44.194912, 41.393641</p> |  | |
| <p>109</p> | <p>Муниципальное бюджетное общеобразовательное учреждение средняя общеобразовательная школа № 14 ст. Подгорная Синюха, ул. Школьная, д. 15 44.376723, 41.220158</p> |  | |

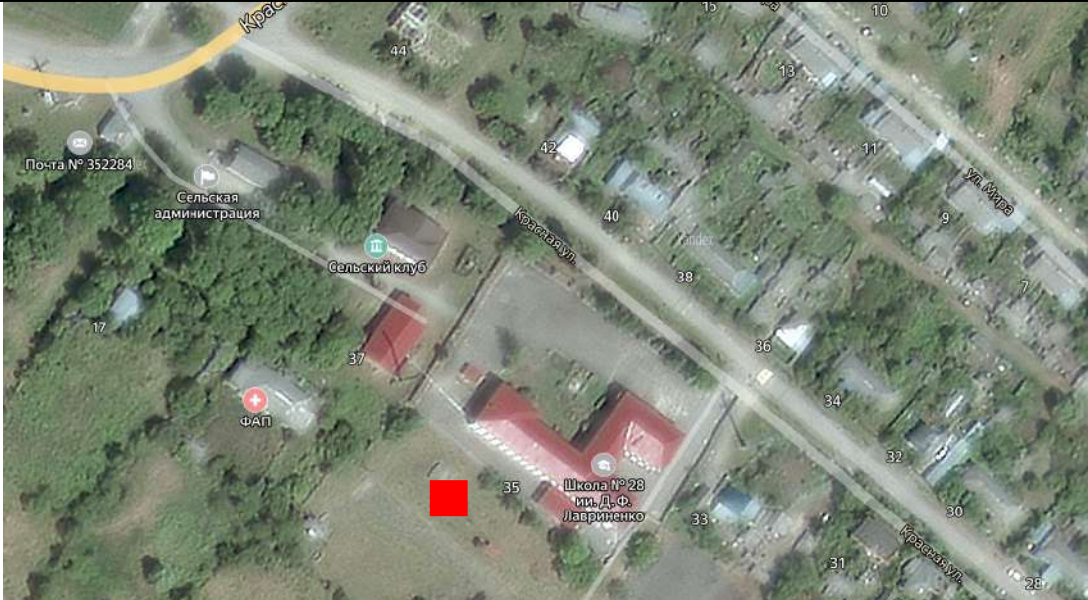

| | | | |
|-----|--|---|--|
| 110 | <p>Муниципальное бюджетное общеобразовательное учреждение средняя общеобразовательная школа № 15 пос. Маяк, ул. Красная, д. 8 44.318947, 41.326141</p> |  | |
| 111 | <p>Муниципальное бюджетное общеобразовательное учреждение средняя общеобразовательная школа № 16 ст. Отрадная, ул. Кизилова, д. 169 а 44.404279, 41.502094</p> |  | |

| | | | |
|------------|---|---|--|
| <p>112</p> | <p>Муниципальное бюджетное общеобразовательное учреждение средняя общеобразовательная школа № 16 ст. Отрадная, ул. Кизилова, д. 137 44.405966, 41.506685</p> |  | |
| <p>113</p> | <p>Муниципальное бюджетное общеобразовательное учреждение средняя общеобразовательная школа № 16 ст. Отрадная, ул. Северная, д. 51 а 44.425102, 41.506541</p> |  | |

| | | |
|------------|---|---|
| <p>114</p> | <p>Муниципальное бюджетное общеобразовательное учреждение средняя общеобразовательная школа № 17 ст. Отрадная, ул. Урупская, д. 68 44.377418, 41.5278710</p> |  |
| <p>115</p> | <p>Муниципальное бюджетное общеобразовательное учреждение средняя общеобразовательная школа № 18 ст. Малотенгинская, ул. Школьная, д. 55 44.285433, 41.533706</p> |  |

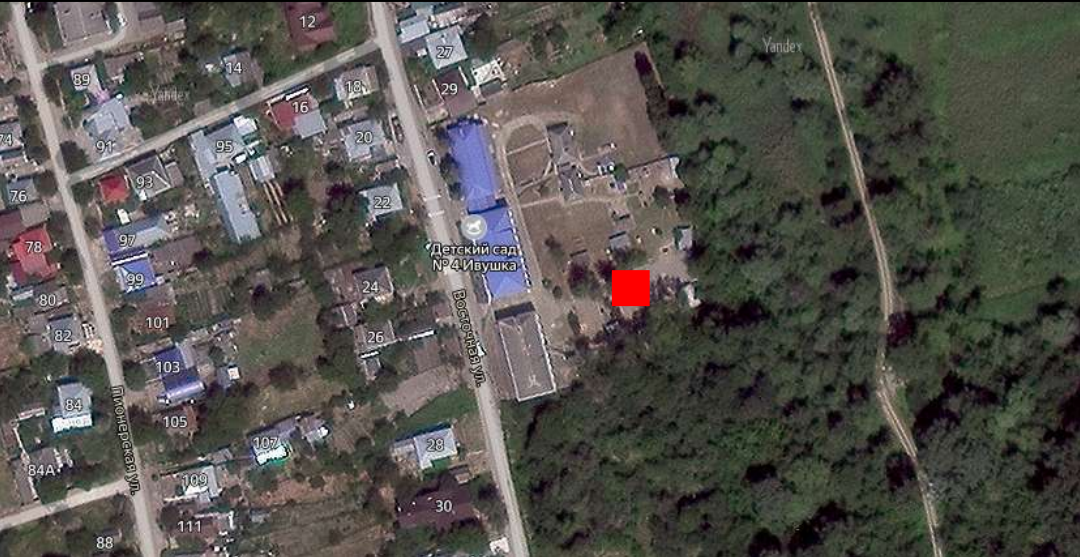
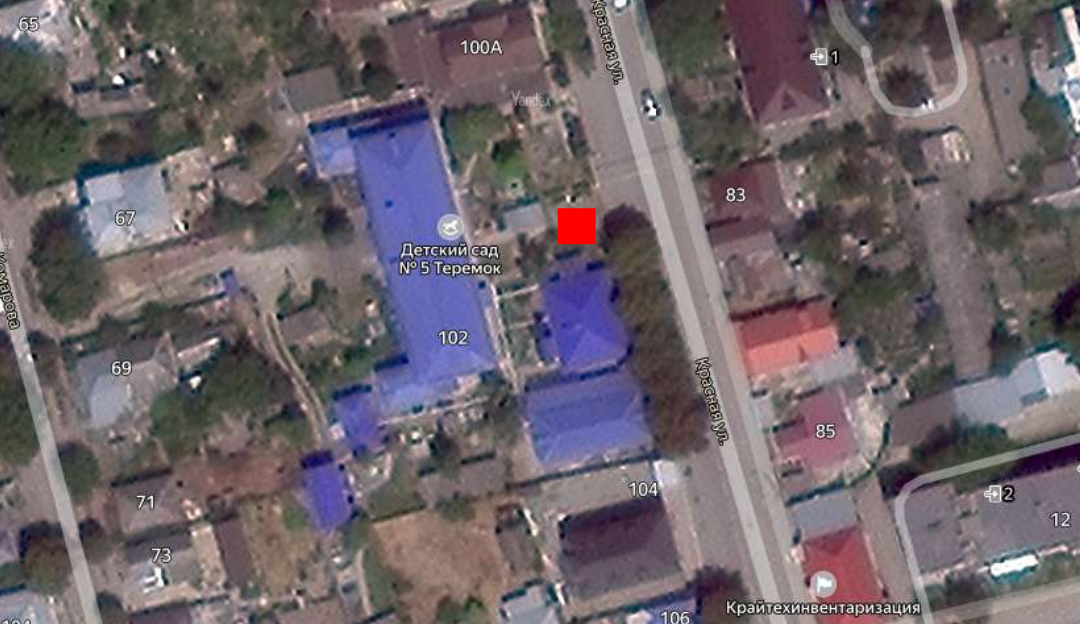
| | | | |
|-----|---|---|--|
| 116 | Муниципальное бюджетное общеобразовательное учреждение основная общеобразовательная школа № 19 с. Пискуновское. Ул. Красная, д. 24 44.568931, 41.520249 |  | |
| 117 | Муниципальное бюджетное общеобразовательное учреждение основная общеобразовательная школа № 21 ст. Спокойная, ул. Ленина. д. 39 44.253127, 41.413799 |  | |

| | | |
|------------|--|---|
| <p>118</p> | <p>Муниципальное бюджетное общеобразовательное учреждение средняя общеобразовательная школа № 24 ст. Попутная, ул. Кирова, д. 68 а 44.510632, 41.419081</p> |  |
| <p>119</p> | <p>Муниципальное бюджетное общеобразовательное учреждение основная общеобразовательная школа № 27 х. Зеленчук Мостовой, ул. Набережная, д. 71 44.254735, 41.727724</p> |  |



| | | | |
|-----|--|---|--|
| 120 | Муниципальное бюджетное общеобразовательное учреждение средняя общеобразовательная школа № 28 им. Д.Ф. Лавриненко ст. Бесстрашная, ул. Красная, д. 35 44.247535, 41.145918 |  | |
| 121 | Муниципальное бюджетное общеобразовательное учреждение средняя общеобразовательная школа № 59 х. Садовый, ул. Школьная, д. 2 а 44.449881, 41.497136 |  | |

| | | | |
|-----|--|---|--|
| 122 | Муниципальное бюджетное общеобразовательное учреждение Отрадненская вечерняя (сменная) общеобразовательная школа ст. Отрадная, ул. Красная, д. 58 44.400716, 41.523256 |  | |
| 123 | Муниципальное бюджетное дошкольное образовательное учреждение детский сад общеразвивающего вида № 1 ст. Отрадная, ул. Фрунзе, д. 59 44.3957, 41.5288 |  | |

| | | | |
|-----|--|---|--|
| 124 | Муниципальное бюджетное дошкольное образовательное учреждение детский сад общеразвивающего вида № 2 ст. Отрадная, ул. Красная, д. 70 44.399584, 41.523501 |  | |
| 125 | Муниципальное бюджетное дошкольное образовательное учреждение детский сад общеразвивающего вида № 3 ст. Отрадная, ул. Красная, д. 181 44.386593, 41.527346 |  | |


| | | | |
|-----|---|---|--|
| 126 | Муниципальное бюджетное дошкольное образовательное учреждение детский сад комбинированного вида № 4 ст. Отрадная, ул. Восточная, д. 31 44.3936, 41.5322 |  | |
| 127 | Муниципальное бюджетное дошкольное образовательное учреждение детский сад комбинированного вида № 5 ст. Отрадная, ул. Красная, д. 102 44.3952, 41.5252 |  | |



| | | | |
|-----|---|---|--|
| 128 | Муниципальное бюджетное дошкольное образовательное учреждение детский сад общеразвивающего вида № 7 ст. Отрадная, ул. Юбилейная, д. 13 44.389524, 41.512748 |  | |
| 129 | Муниципальное автономное дошкольное образовательное учреждение детский сад общеразвивающего вида № 8 ст. Отрадная, ул. Красная, д. 48 44.401529, 41.522738 |  | |

| | | | |
|-----|--|---|--|
| 130 | <p>Муниципальное автономное дошкольное образовательное учреждение детский сад №9 «Лучик» ст. Отрадная, ул. Овражная, 121 44.386, 41.5213</p> |  | |
| 131 | <p>Муниципальное бюджетное дошкольное образовательное учреждение детский сад № 9 пос. Маяк, ул. Новая, д. 1 44.320978, 41.324381</p> |  | |

| | | | |
|-----|--|---|--|
| 132 | Муниципальное бюджетное дошкольное образовательное учреждение детский сад общеразвивающего вида № 10 ст. Удобная, ул. Ленина, д. 33 44.197092, 41.552393 |  | |
| 133 | Муниципальное бюджетное дошкольное образовательное учреждение детский сад общеразвивающего вида № 12 ст. Передовая, ул. Мира, д. 81 44.112606, 41.477310 |  | |

| | | | |
|------------|--|---|--|
| <p>134</p> | <p>Муниципальное бюджетное дошкольное образовательное учреждение детский сад № 13 ст. Надежная, ул. Ломоносова, д. 16 44.19592, 41.393057</p> |  | |
| <p>135</p> | <p>Муниципальное бюджетное дошкольное образовательное учреждение детский сад общеразвивающего вида № 14 ст. Спокойная, Ленина, д. 167 44.242996, 41.390362</p> |  | |

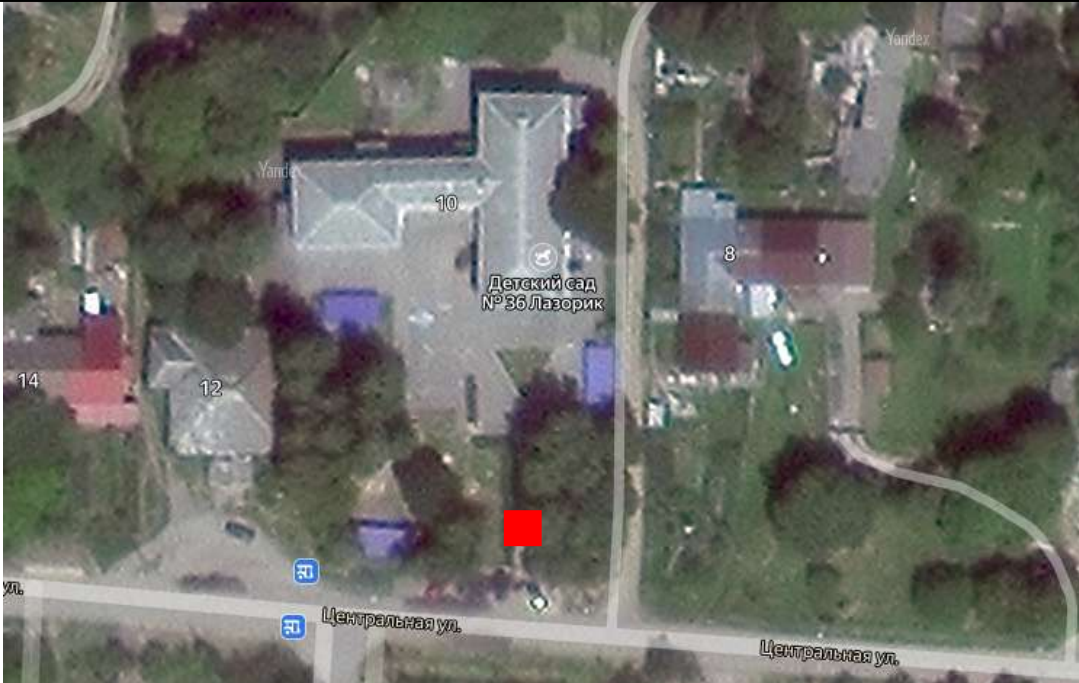

| | | | |
|-----|---|---|--|
| 136 | Муниципальное бюджетное дошкольное образовательное учреждение детский сад № 15 ст. Попутная, ул. Мащенко, д. 32 44.512901, 41.438350 |  | |
| 137 | Муниципальное бюджетное дошкольное образовательное учреждение детский сад № 17 ст. Отрадная, ул. Красная, д. 243 а 44.376968, 41.526070 |  | |

| | | | |
|-----|---|---|--|
| 138 | Муниципальное бюджетное дошкольное образовательное учреждение детский сад общеразвивающего вида №20 ст. Малотенгинская, пер. Спортивный, д. 5 44.286543, 41.531409 |  | |
| 139 | Муниципальное бюджетное дошкольное образовательное учреждение детский сад № 21 ст. Удобная, ул. Международная, д. 229 44.212256, 41.560215 |  | |

| | | | |
|-----|--|---|--|
| 140 | Муниципальное бюджетное дошкольное образовательное учреждение детский сад № 24 ст. Спокойная, ул. Ленина, д. 44 44.258383, 41.419952 |  | |
| 141 | Муниципальное бюджетное дошкольное образовательное учреждение детский сад № 26 ст. Отрадная, ул. Коновалова, д. 79 44.40108, 41.50649 |  | |

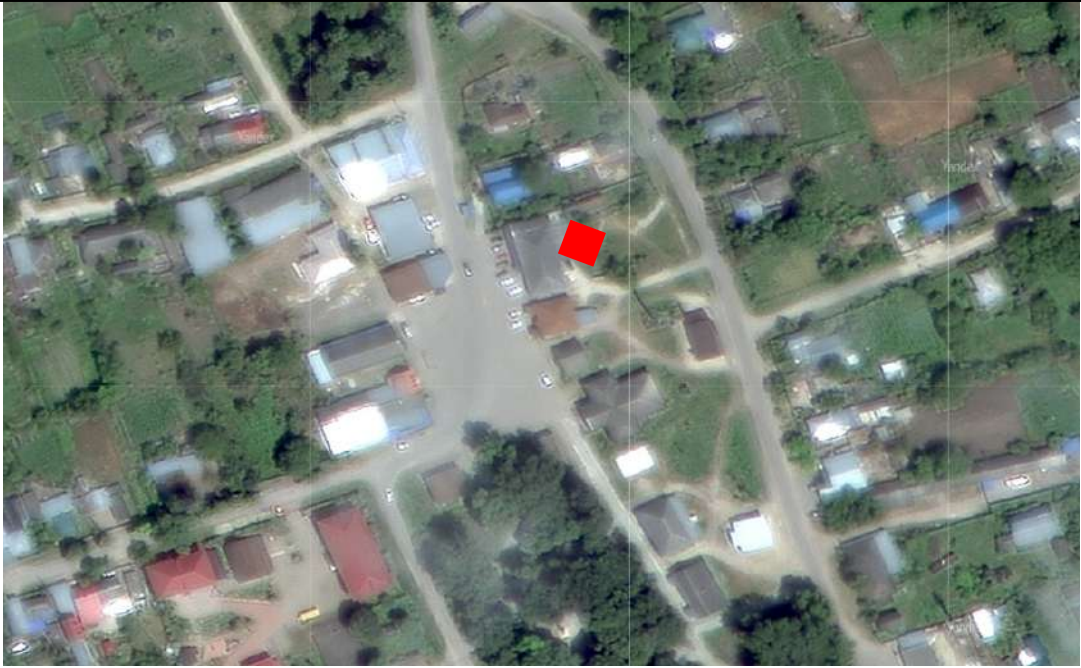

| | | |
|-----|---|---|
| 142 | Муниципальное бюджетное дошкольное образовательное учреждение детский сад № 31 ст. Полпутная, ул. Выгонная, д. 1 Е 44.508162, 41.441794 |  |
| 143 | Муниципальное бюджетное дошкольное образовательное учреждение детский сад № 33 с. Гусаровское, ул. Красная, д. 165 а 44.601190, 41.407978 |  |

| | | | |
|-----|---|---|--|
| 144 | Муниципальное бюджетное дошкольное образовательное учреждение детский сад № 34 с. Пискуновское, ул. Красная, д. 40 44.568629, 41.523816 |  | |
| 145 | Муниципальное бюджетное дошкольное образовательное учреждение детский сад № 35 с. Благодарное, ул. Октябрьская, д. 102 а 44.494727, 41.536284 |  | |

| | | | |
|------------|--|---|--|
| <p>146</p> | <p>Муниципальное бюджетное дошкольное образовательное учреждение детский сад № 36 пос. Урупский, ул. Центральная, д. 10 44.456039429, 41.575325012</p> |  | |
| <p>147</p> | <p>Муниципальное бюджетное дошкольное образовательное учреждение детский сад общеразвивающего вида № 37 х. Садовый, ул. Школьная, д. 36 44.450383, 41.497845</p> |  | |

| | | | |
|-----|--|---|--|
| 148 | Муниципальное бюджетное дошкольное образовательное учреждение детский сад № 42 с. Петровское, ул. Садовая, д. 60а 44.481158, 41.659219 |  | |
| 149 | Муниципальное бюджетное образовательное учреждение дополнительного образования центр детского творчества ст. Отрадной ст. Отрадная, ул. Первомайская, д. 20 44.398438, 41.524139 |  | |

| | | | |
|-----|---|---|--|
| 150 | Муниципальное бюджетное учреждение дополнительного образования детско-юношеская спортивная школа «Олимпия» ст. Отрадная, ул. Комарова, д. 55 44.396912, 41.523968 |  | |
| 151 | Муниципальное бюджетное учреждение дополнительного образования детско-юношеская спортивная школа «Олимпия» ст. Отрадная, ул. Овражная, д. 117А 44.385007, 41.521445 |  | |

| | | | |
|-----|---|---|--|
| 152 | <p>ИП Гаспарян А.А. ст. Спокойная, ул. Базарная, д. 18, 44.24759, 41.39769</p> |  <p>An aerial photograph showing a residential neighborhood with several houses and a road. A red diamond marker is placed on a building in the center of the image.</p> | |
| 153 | <p>Муниципальное казенное учреждение «Центр культуры, спорта и молодежной политики отрадненского сельского поселения отрадненского района» ст. Отрадная, ул. Урупская, д. 64 44.378063, 41.527714</p> |  <p>An aerial photograph showing a school complex. A red diamond marker is placed on a building labeled 'Центр культуры, спорта' (Center of Culture and Sports). Other labels include 'Техникум' (Technical School), 'Школа им. Н.В. Шамиля' (School named after N.V. Shamil), 'Школа № 17', and 'Урупская ул.' (Urupskaya St.).</p> | |

154



Муниципальное казенное учреждение «Центр культуры, спорта и молодежной политики отрадненского сельского поселения отрадненского района»
х. Садовый, ул. Школьная, д. 14 в
44.448472, 41.498429



155


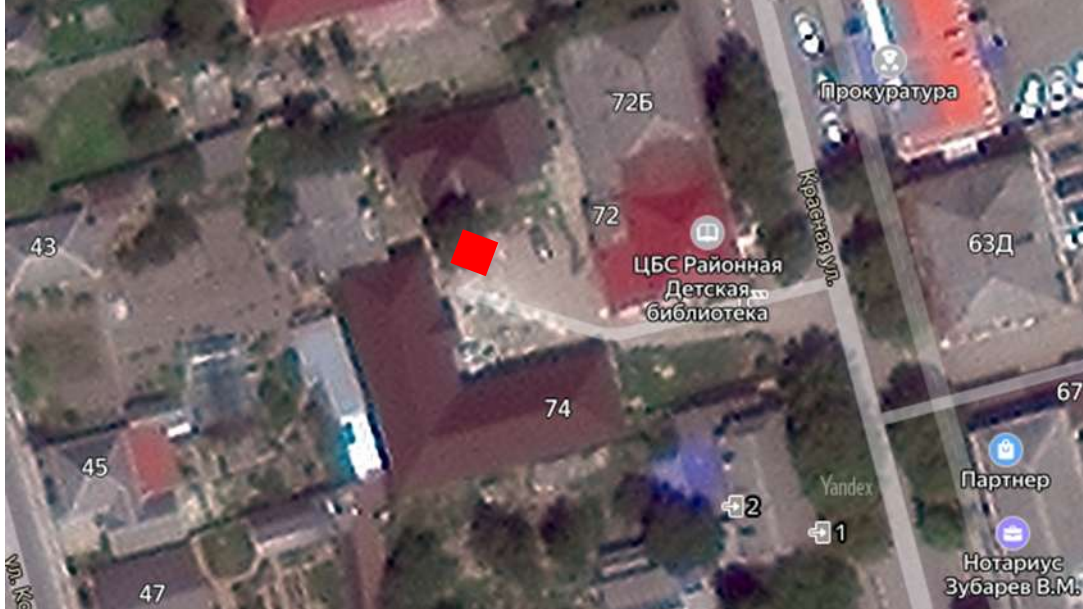
ОМВД РФ по Отрадненскому району
ст. Отрадная, Первомайская. Д.23
44.397292, 41.520339







| | | |
|------------|---|---|
| <p>156</p> | <p>ОВО по Отрадненскому району ст. Отрадная, ул. Первомайская, д. 71 а 44.396351, 41.511077</p> |  |
| <p>157</p> | <p>ООО "ПАТП Отрадненское" ст. Отрадная, ул. Овражная, д. 83 а 44.384963, 41.516090</p> |  |

| | | | |
|-----|--|---|--|
| 158 | <p>ГБУ "Ветуправление Отрадного района" ст. Отрадная, ул. Широкая, д. 27 44.394592, 41.516047</p> |  | |
| 159 | <p>Муниципальное бюджетное образовательное учреждение дополнительного образования центр детского творчества ст. Спокойной ст. Спокойная, ул. Советская, д. 30 44.245834351, 41.392093658</p> |  | |



| | | |
|------------|---|---|
| <p>160</p> | <p>ПАО "Россети Кубань" Армавирские электрические сети - Отрадненский район электрических сетей ст. Отрадная, ул. Октябрьская, д. 275 44.402470, 41.509631</p> |  |
| <p>161</p> | <p>Газовый участок № 6 ООО "Газпром межрегионгаз Краснодар" в г. Армавире, Новокубанском, Отрадненском и Успенском районах ст. Отрадная, ул. Комарова, д. 96 44.395073, 41.524231</p> |  |

| | | | |
|-----|---|---|--|
| 162 | <p>Управление ФСГР, кадастра и картографии по Краснодарскому краю Отрадненский район ст. Отрадная, ул. Красная, д. 74 44.399082, 41.523771</p> |  | |
| 163 | <p>МБУ «Многофункциональный центр предоставления государственных и муниципальных услуг» ст. Отрадная, ул. Красная, д. 74 44.399082, 41.523771</p> |  | |

| | | | |
|-----|---|---|--|
| 164 | <p>ООО "Гермес"</p> <p>ст. Отрадная, ул. Братская, д. 26 г</p> <p>44.3974056, 41.5107918</p> |  | |
| 165 | <p>ИП Кочоян З.М</p> <p>ст. Отрадная, ул. Октябрьская, д. 277 а</p> <p>44.395205, 41.511733</p> |  | |

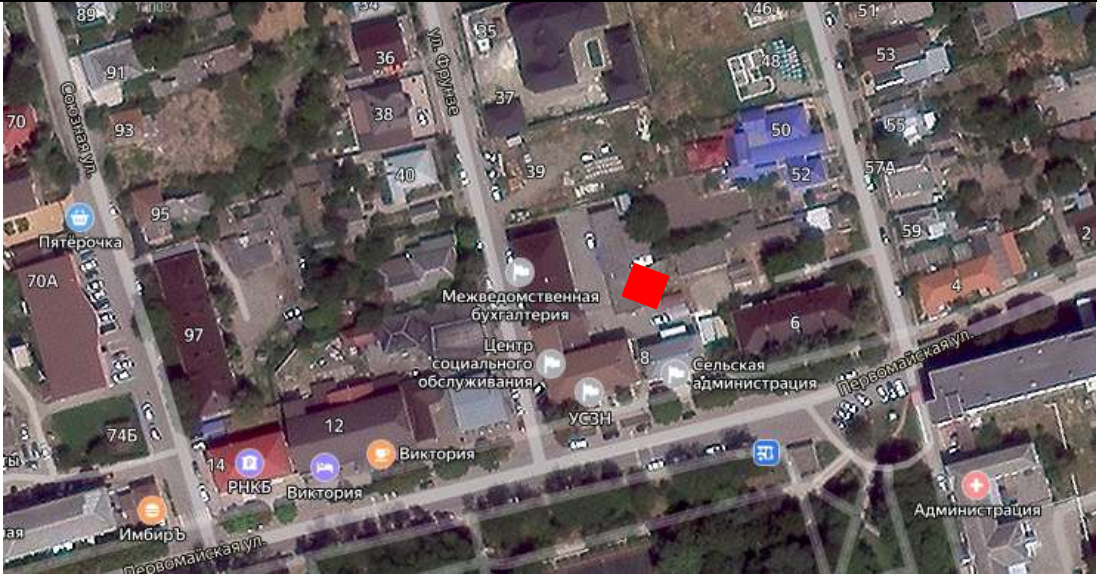

| | | | |
|-----|---|---|--|
| 166 | <p>ИП Гавриленко В.П ст. Отрадная, ул. Первомайская, д. 75 е 44.39353007, 41.50662687</p> |  | |
| 167 | <p>ИП Фоменко Н.В. ст. Удобная, ул. Ленина, д. 2а 44.203145, 41.556605</p> |  | |



| | | | |
|-----|---|---|--|
| 168 | <p>ИП Фоменко Н.В. ст. Удобная, ул. Международная д. 234 44.206443, 41.557799</p> |  | |
| 169 | <p>ИП Бойцова Н.И. ст. Удобная, ул. Ленина, д. 26а 44.200625, 41.554673</p> |  | |

| | | |
|-----|--|---|
| 170 | <p>Филиал 20 АО "Газпром газораспределение Краснодар" ст. Отрадная, ул. Братская, д. 61 44.39798, 41.50039</p> |  |
| 171 | <p>ИП Дудолин А.А. ст. Отрадная, ул. Широкая, 9А 44.396036, 41.514958</p> |  |

| | | | |
|-----|---|---|--|
| 172 | <p>ООО "Альфа-М" ст. Спокойная, ул. Выгонная, д. 4 44.251937, 41.3972026</p> |  | |
| 173 | <p>МКУК "СКО Рудьевского сп" с. Рудь, ул. Ленина, д. 3 44.461147, 41.218424</p> |  | |



| | | | |
|-----|---|--|--|
| 174 | <p>Управление Судебного департамента в Краснодарском крае (Отраденский районный суд Краснодарского края) ст. Отрадная ул. Красная, д. 67/5 44.398371, 41.524643</p> | | |
| 175 | <p>МКУК "СКО Благодарненского сельского поселения" п. Урупский, ул. Центральная, 3Б 44.454591, 41.573349</p> | | |

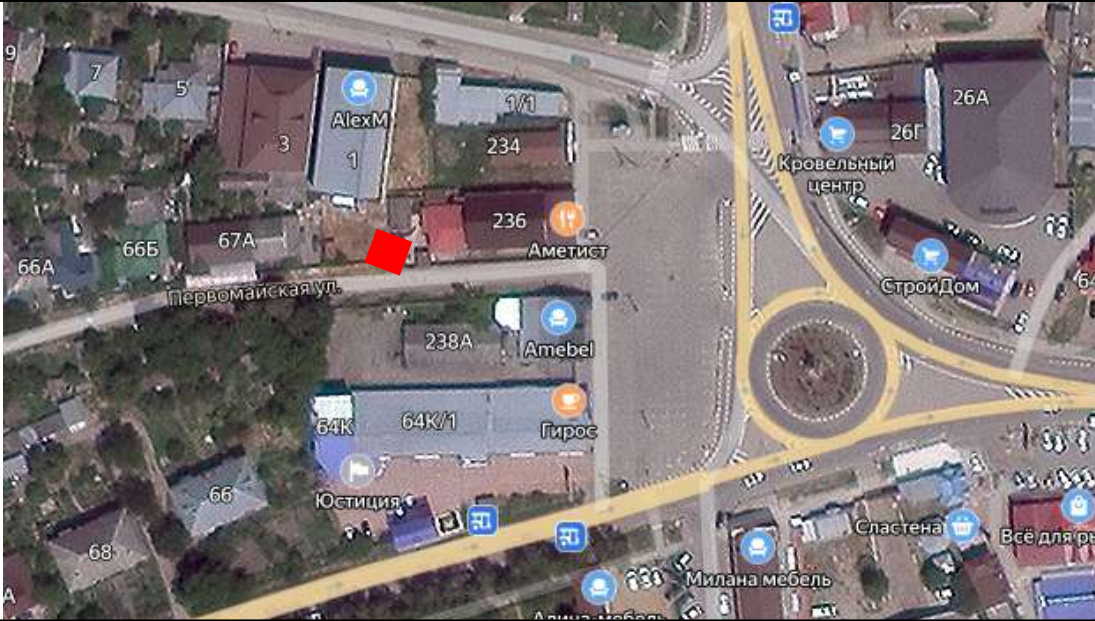

| | | | |
|-----|---|---|--|
| 176 | <p>Муниципальное казенное учреждение "Межведомственная централизованная бухгалтерия по обслуживанию муниципальных учреждений"</p> <p>ст. Отрадная, ул. Фрунзе, д. 41</p> <p>44,399211, 41,52713</p> |  | |
| 177 | <p>ИП Элизбарян Н.Т., ст.</p> <p>Отрадная, ул. Широкая, д. 12</p> <p>В/1, 44.393021 41.515408</p> |  | |


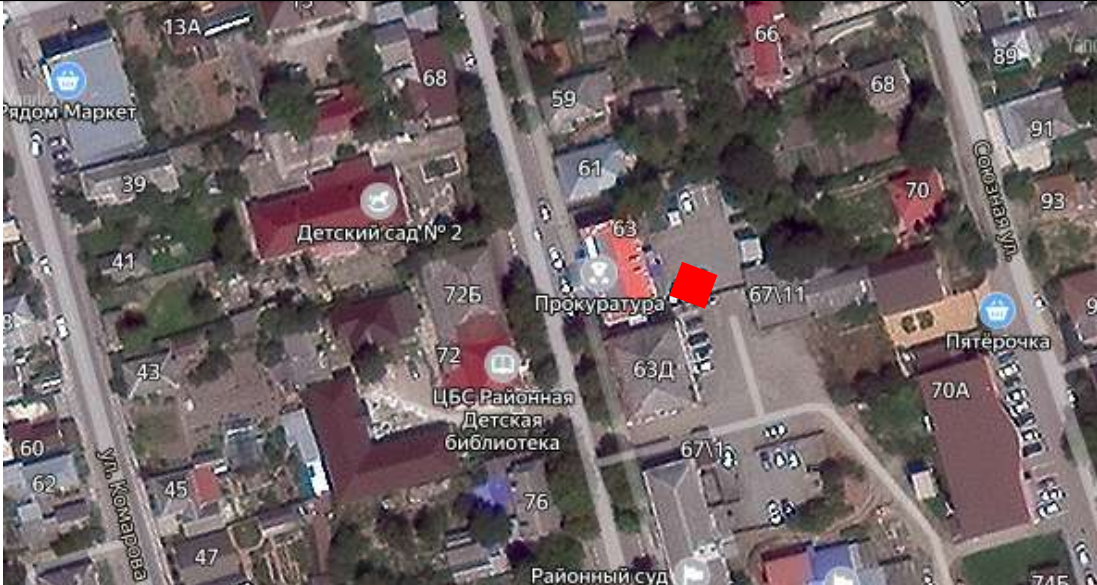
| | | |
|------------|--|---|
| <p>178</p> | <p>Государственное бюджетное учреждение здравооохранения "Специализированная психиатрическая больница № 6" х. Пенькозавод, ул. Широкая, д.2 44.154233, 41.521920</p> |  |
| <p>179</p> | <p>АО "Племзавод Урупский" п. Урупский, ул. Центральная, д. 5Б 44.454971, 41.572368</p> |  |


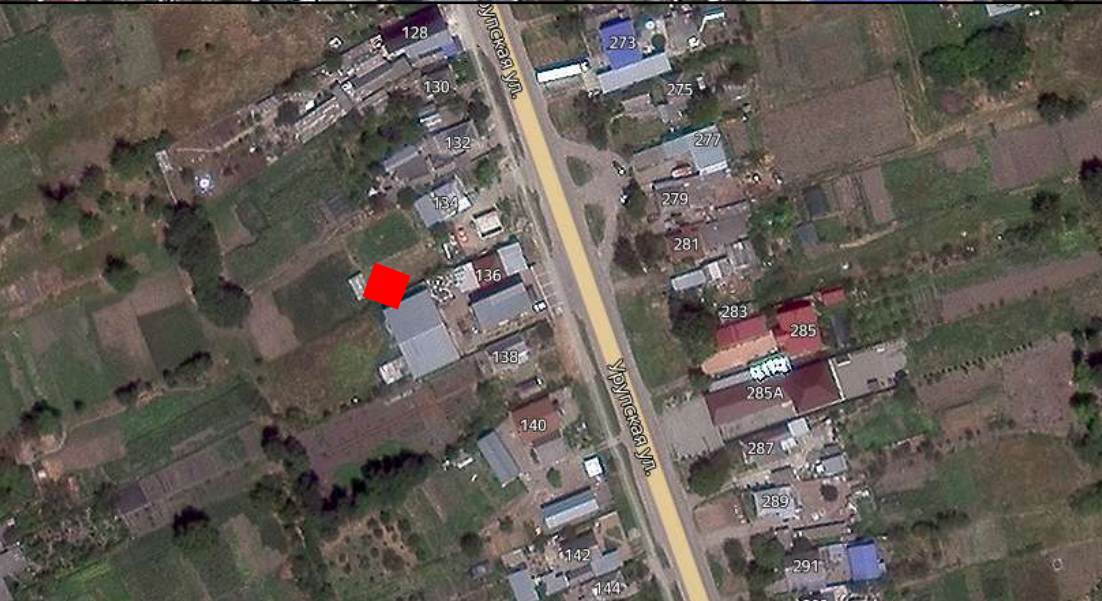
| | | | |
|-----|--|---|--|
| 180 | <p>АО "Племзавод Урупский" п. Урупский, ул. Центральная, д. 18 44.456070. 41.571112</p> |  | |
| 181 | <p>ГУП КК СВ ВУК "Курганинский групповой водопровод" ст. Отрадная, ул. Восточная, д. 3А 44.396789, 41.532933</p> |  | |



| | | | |
|-----|--|---|--|
| 182 | <p>ООО "ЛЭНД" ст. Отрадная ул. Комарова, д. 37 44.399797, 41.522827</p> |  | |
| 183 | <p>ИП Мурадян Ю.И., ст. Отрадная, Тракторный проезд 5, д. 9 Б, 44.369427 41.510108</p> |  | |



| | | |
|-----|---|---|
| 184 | <p>ООО "ЛЭНД" ст. Удобная, ул. Родниковская, д. 17Г 44.203320, 41.557413</p> |  |
| 185 | <p>ИП Гиголов П.И. ст. Отрадная, ул. Тракторная, д. 2Р 44.392086, 41.505903</p> |  |



| | | | |
|------------|---|---|--|
| <p>186</p> | <p>ИП Осепьян Н.А. ст. Отрадная, ул. Октябрьская, д. 236 44.397170, 41.509507</p> |  | |
| <p>187</p> | <p>ИП Савченко Т.Ю. ст. Отрадная, ул. Октябрьская, д. 178Б 44.406732, 41.507037</p> |  | |

| | | | |
|-----|---|---|--|
| 188 | <p>ООО "Агропромышленная компания "Аметист"</p> <p>ст. Отрадная ул. Кизилова, д. 110А</p> <p>44.406298, 41.504592</p> |  | |
| 189 | <p>Межрегиональный филиал Федерального казенного учреждения "Центр по обеспечению деятельности казначейства России" в г. Ростове- на-Дону</p> <p>ст. Отрадная, ул. Красная, д. 63</p> <p>44.399475, 41.524346</p> |  | |

| | | | |
|-----|---|---|--|
| 190 | <p>ООО "Фармация плюс" ст. Отрадная, ул. Красная, д. 86Б 44.396601, 41.524608</p> |  | |
| 191 | <p>ИП Кобелева О.А. ст. Отрадная, ул. Урупская, д. 136 44.3695200, 41.5344970</p> |  | |



| | | | |
|-----|---|---|--|
| 192 | <p>Сельскохозяйственный производственный кооператив колхоз-племзавод "Казьминский" х. Чайкин, в 20 м юго-западнее земельного участка по ул. Заречная д. 50 44.506788, 41.589680</p> |  | |
| 193 | <p>Сельскохозяйственный производственный кооператив колхоз-племзавод "Казьминский" с. Благодарное, в 200 м западнее домовладения № 12 по ул. Механизаторов 44.503829, 41.528200</p> |  | |

| | | | |
|-----|--|---|--|
| 194 | <p>Сельскохозяйственный производственный кооператив колхоз-племзавод "Казьминский" с. Благодарное, ул. им. А.И. Охрименко, д. 2А 44.500057, 41.533961</p> |  <p>An aerial photograph showing a farm complex. A red diamond marker is placed on a long, dark-roofed building. The building is labeled '2А'. To the left of the building is a large, open area with some structures and a 'Yandex' logo. The road below the building is labeled 'ул. им. А.И. Охрименко'. Other buildings are visible to the right, labeled '2' and '4'.</p> | |
| 195 | <p>Сельскохозяйственный производственный кооператив колхоз-племзавод "Казьминский" с. Пискуновское, 100 м от поворота асфальтной дороги "Тракторный-Чайкин" 44.582800, 41.507995</p> |  <p>An aerial photograph showing a farm complex. A red diamond marker is placed on a building. The complex is surrounded by large green and yellow fields. A road is visible on the left side of the complex.</p> | |

| | | | |
|-----|---|---|--|
| 196 | <p>Непубличное акционерное общество "Отраденское ДРСУ" ст. Отрадная, ул. Братская, д. 59 44.397740, 41.501554</p> |  | |
| 197 | <p>Непубличное акционерное общество "Отраденское ДРСУ" ст. Отрадная, ул. Степная, д. 1 44.41721, 41.52499</p> |  | |

| | | | |
|-----|---|---|--|
| 198 | <p>Непубличное акционерное общество "Отраденское ДРСУ"</p> <p>ст. Отрадная, ул. Степная, д. 3</p> <p>44.41351, 41.52655</p> |  | |
| 199 | <p>ООО "Милана"</p> <p>ст. Отрадная, ул. Братская, д. 33В</p> <p>44.395371, 41.5014731</p> |  | |

| | | | |
|-----|---|---|--|
| 200 | <p>ИП Леванян Э.М. ст. Отрадная, ул. Братская, д. 79Б 44.393008, 41.497127</p> |  | |
| 201 | <p>ИП Кочоян В.Н. ст. Отрадная, ул. Октябрьская, д. 246Ж 44.394348, 41.509985</p> |  | |

| | | | |
|-----|---|---|--|
| 202 | <p>ИП Степанян А.В. ст. Спокойная, ул. Ленина, д. 186 А 44.246115, 41.399210</p> |  | |
| 203 | <p>ПОУ "Отраденская АШ ДОСААФ России" ст. Отрадная, ул. Широкая, д. 10 44.3945, 41.5137</p> |  | |

204



ИП Агамалян А.Г.
ст. Отрадная, ул. Базарная, д. 84
44.3920, 41.5094





205

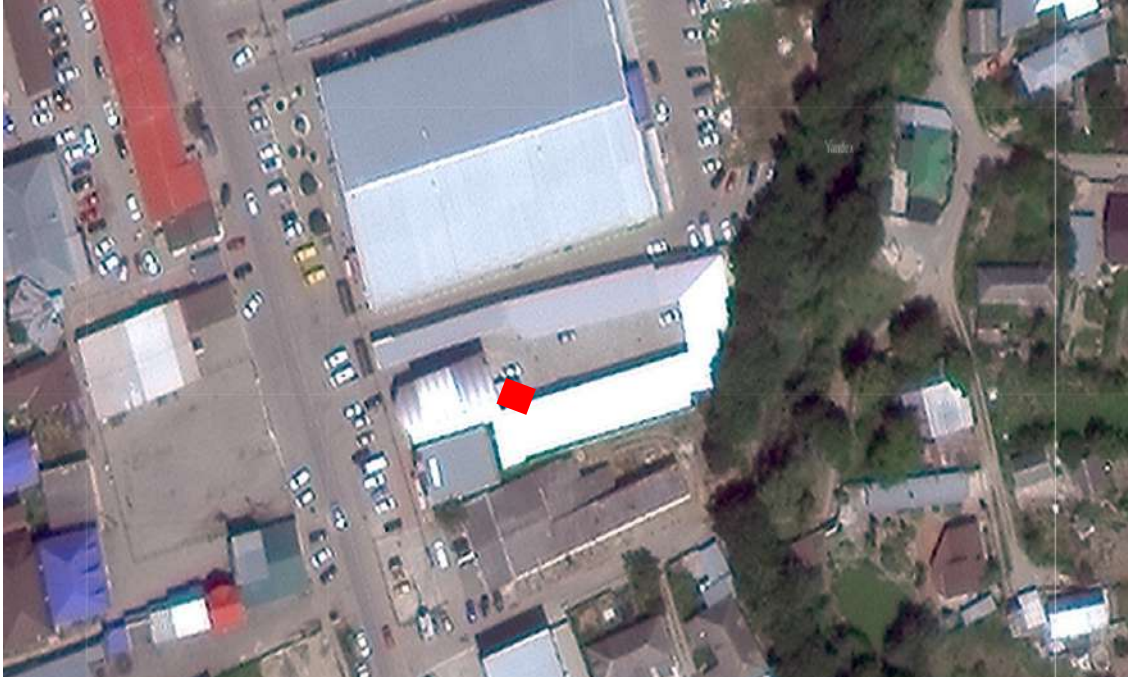

ИП Дюкарев О.Г.
ст. Попутная, ул. Машенко, д. 11 Ж
44.5123, 41.4428



| | | | |
|-----|--|---|--|
| 206 | <p>ИП Караханян А.О. ст. Попутная, ул. Красная, д. 203 44.510649, 41.448936</p> |  | |
| 207 | <p>ИП Бутенко И.Н. ст. Отрадная, ул. Партизанская, д. 45, 44.39956, 41.51990</p> |  | |

| | | |
|-----|--|---|
| 208 | <p>ОАО "Отраденский ремонтник" ст. Отрадная, ул. Братская, д. 63, 44.39485, 41.49753</p> |  An aerial photograph showing an industrial site. A large, dark-roofed building is in the center. To its right is a grassy field. A red diamond marker is placed on the edge of the field, near a road. Other buildings and parking areas are visible in the background. |
| 209 | <p>ООО "ПКП Вера" х. Садовый, ул. Новая, д. 31, 44.44752, 41.50102</p> |  An aerial photograph of an industrial complex. A large, light-colored building with a flat roof is the central focus. A red diamond marker is placed on the side of this building. Surrounding it are other industrial structures, parking lots with cars, and some greenery. |

| | | |
|-----|---|---|
| 210 | <p>ИП Шкуропий Е.Н. ст. Попутная, ул. Мащенко, д.12, 44.513883, 41.443951</p> |  |
| 211 | <p>ИП Шкуропий Е.Н. ст. Попутная, ул. Пионерская, д.11 б, 44.514116, 41.444494</p> |  |



| | | | |
|-----|---|---|--|
| 212 | <p>ИП Гукасян Г.З. ст. Отрадная, ул. Широкая, д. 19 а, 44.395617, 41.514904</p> |  | |
| 213 | <p>ИП Хачатрян А.Д. ст. Отрадная, ул. Комарова, д. 35, 44.400151, 41.522639</p> |  | |

| | | | |
|-----|--|---|--|
| 214 | <p>Балаян Абрик Ашотович ст. Попутная, ул. Пионерская, д. 2 А 44.510696, 41.447234</p> |  | |
| 215 | <p>ИП Митюков А.И. ст. Отрадная, ул. Урупская, д.68 В 44.376149, 41.528903</p> |  | |

| | | | |
|-----|--|---|--|
| 216 | <p>Межрайонная инспекция федеральной налоговой службы № 13 по Краснодарскому краю ст. Отрадная, ул. Комарова, д. 49 А 44.397710, 41.523600</p> |  | |
| 217 | <p>ИП Куроян В.Г. ст. Отрадная, ул. Первомайская, д. 75 К 44.395076, 41.506388</p> |  | |



| | | | |
|-----|--|---|--|
| 218 | <p>ИП Токмаджян А.Л. ст. Отрадная, ул. Тракторная, д. 5 44.390864, 41.507592</p> |  | |
| 219 | <p>ИП Ераносян Е.О. ст. Отрадная, ул. Октябрьская, д. 149 А 44.415599, 41.508850</p> |  | |

| | | | |
|-----|---|---|--|
| 220 | <p>ИП Манукян В.Е. ст. Попутная, ул. Красная, д. 196 44.506216, 41.451348</p> |  | |
| 221 | <p>ООО "Мираж" ст. Отрадная, ул. Урупская, д. 176 44.358094, 41.541773</p> |  | |

| | | | |
|-----|---|---|--|
| 224 | <p>ООО "ПВ-ЮГ 2"</p> <p>ст. Отрадная, ул Октябрьская, д. 242</p> <p>44.395863, 41.509163</p> |  | |
| 225 | <p>ИП Чернышев В.Г.</p> <p>ст. Спокойная, ул. Базарная, д. 25 А</p> <p>44.247400, 41.396677</p> |  | |

| | | | |
|-----|---|---|--|
| 226 | <p>ИП Гандилян Т.А. ст. Отрадная, ул. Южная, д. 30 Г 44.366233, 41.532017</p> |  | |
| 227 | <p>ИП Гандилян Т.А. ст. Отрадная, ул. Южная, д. 26 А 44.366259, 41.534550</p> |  | |

| | | | |
|-----|--|---|--|
| 228 | <p>ИП Сарян Г.М. ст. Отрадная, ул. Братская, д. 164 Б 44.398807, 41.487190</p> |  | |
| 229 | <p>ИП Яценко Н.Н. ст. Попутная, ул. Мащенко, д. 1 44.514032, 41.445545</p> |  | |

| | | | |
|-----|--|---|--|
| 230 | <p>ИП Мкртумян А.М. ст. Спокойная, ул. Выгонная, д. 65 А 44.257614, 41.403998</p> |  | |
| 231 | <p>ИП Чнаваян Н.С. х. Садовый, ул. Новая, д. 45 44.445460, 41.496812</p> |  | |

| | | | |
|-----|--|---|--|
| 232 | <p>ИП Агамалян А.Г. ст. Отрадная. Ул. Братская, д. 33 а 44.396023, 41.501205</p> |  | |
| 233 | <p>ИП Манукян В.Е. ст. Попутная, ул. Красная, 201 44.511024, 41.449085</p> |  | |

234

ИП Сарян Г.М.
ст. Отрадная, ул. Широкая, д. 2/4
44.396351, 41.513961





235

ИП Залашко В.М.
ст. Отрадная, ул. Широкая, д. 12 А
44.393221, 41.515021



| | | | |
|-----|--|---|--|
| 236 | <p>ИП Елизарова Н.В. ст. Спокойная, ул. Базарная, д. 20/1 44.247768, 41.397414</p> |  | |
| 237 | <p>ИП Збарский И.В. ст. Отрадная, ул. Урупская, д. 68 Б 44.376035, 41.529027</p> |  | |


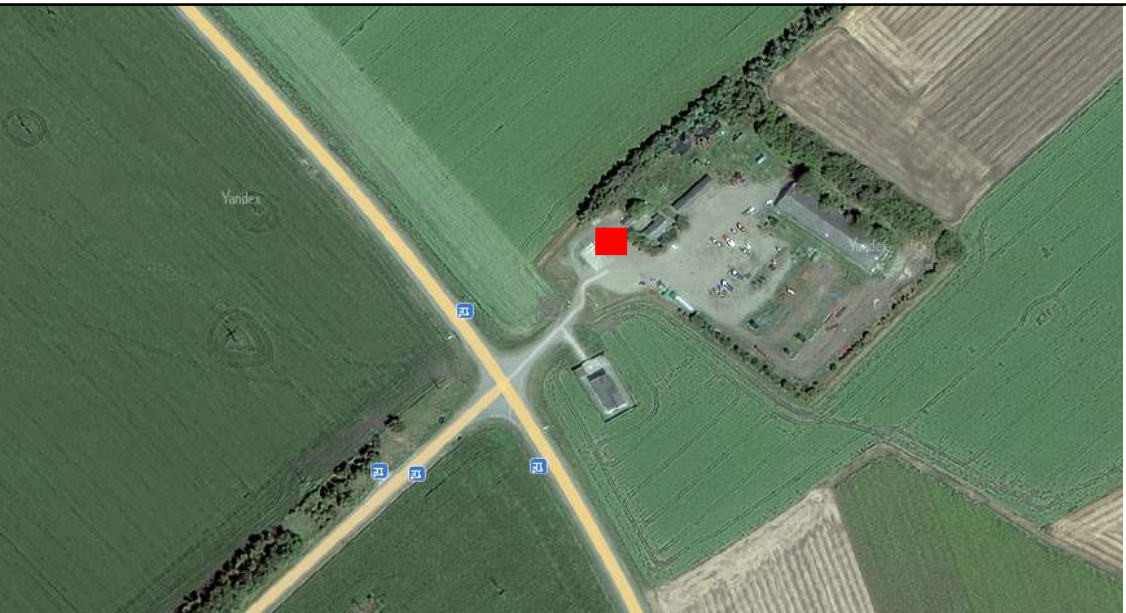
| | | | |
|-----|--|---|--|
| 238 | <p>ООО "АгроСервисЮГ" ст. Попутная, ул. Мащенко, д. 2 А 44,51478, 41,44475</p> |  | |
| 239 | <p>Государственное казенное учреждение Краснодарского края "Краснодарская краевая аварийно-спасательная служба "Кубань-СПАС" ст. Отрадная, ул. Кооперативная, д. 22 44,405512, 41,498111</p> |  | |

| | | |
|-----|---|---|
| 240 | <p>ИП Альбертян О.Д. ст. Попутная, ул. Машенко, д. 28 44.513010, 41.440748</p> |  |
| 241 | <p>ИП Фомин С.Н. ст. Отрадная, ул. Первомайская, д. 72 Б 44.395734, 41.506478</p> |  |


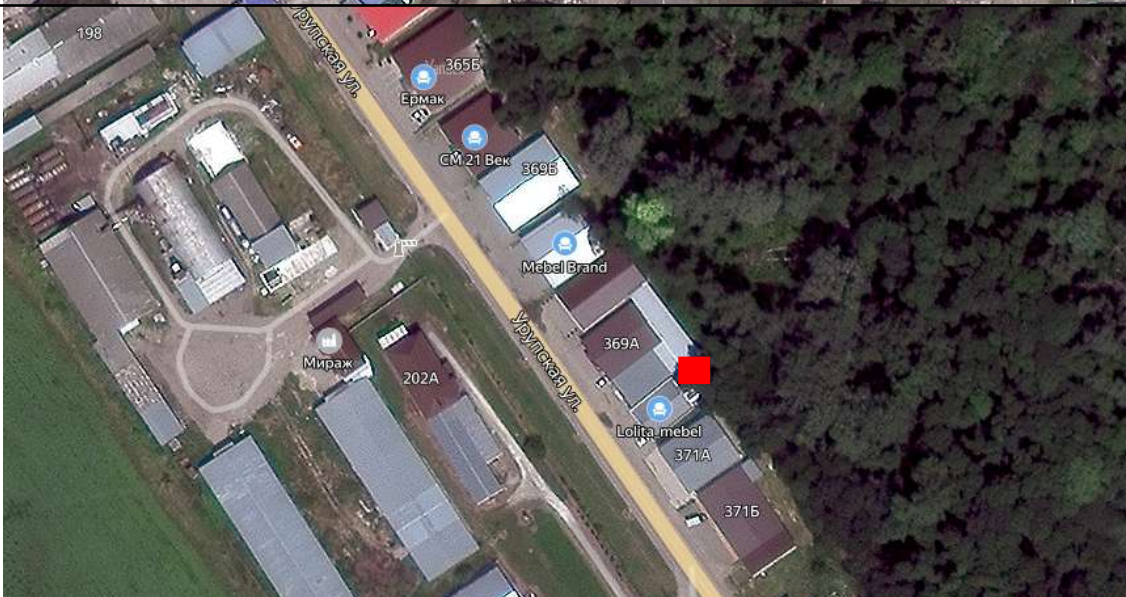
| | | |
|------------|--|---|
| <p>242</p> | <p>ООО "Президент" ст. Отрадная, ул. Ленина, д. 13, кв. 2 44.396583, 41.527373</p> |  |
| <p>243</p> | <p>ИП Келин В.В. ст. Отрадная, ул. Первомайская, д. 12 А 44.398812, 41.526412</p> |  |


| | | | |
|-----|---|---|--|
| 244 | <p>ИП Зосим Л.А. ст. Отрадная, Отрадная - Тракторный, 3+30 м слева, 100 м пересечения ул. Казачья и Октябрьская 44.4171079, 41.480838</p> |  | |
| 245 | <p>ИП Казарян О.А. ст. Отрадная, ул. Октябрьская, д. 148 44.41102, 41.50748</p> |  | |

| | | |
|-----|--|---|
| 246 | <p>ИП Агаларов А.В. ст. Отрадная, ул. Братская, д. 3 44.397498, 41.509092</p> |  |
| 247 | <p>ООО "Агрофирма "Отраденская" ст. Попутная, ул. Калинина, д. 86 44.5048889, 41.4263416</p> |  |

| | | | |
|-----|--|---|--|
| 248 | <p>ООО "Агрофирма "Отраденская" ст. Попутная, ул. Ленина, д. 75 А 44.508279, 41.445635</p> |  | |
| 249 | <p>ООО "Агрофирма "Отраденская" ст. Попутная 44.5362337, 41.416103</p> |  | |

| | | |
|-----|--|---|
| 250 | <p>ООО "Агрофирма "Отраденская" ст. Попутная, участок расположен в 2900 метров севернее пер.-ка Доватора и Шевченко 44.5472595, 41.3935838</p> |  <p>A satellite map showing a rural area. A red square marks the location of the 'Агрофирма Отраденская' near a road intersection. The area is surrounded by green fields and some buildings. A road sign '03K-017' is visible.</p> |
| 251 | <p>ИП Игитханян С.А. ст. Отрадная, ул. Урупская, д. 373 44.357349, 41.543726</p> |  <p>A satellite map showing a residential area with several buildings and a road. A red square marks the location of the 'ИП Игитханян С.А.' near a road intersection. The area is surrounded by buildings and a road. A road sign '03K-017' is visible.</p> |



| | | | |
|-----|---|---|--|
| 252 | <p>ИП Игитханян С.А. ст. Отрадная, ул. Братская, д. 31 Б 44.397569, 41.502340</p> |  | |
| 253 | <p>ИП Чиноварьян Г.В. ст. Отрадная, ул. Урупская, д. 371 44.357951, 41.542975</p> |  | |

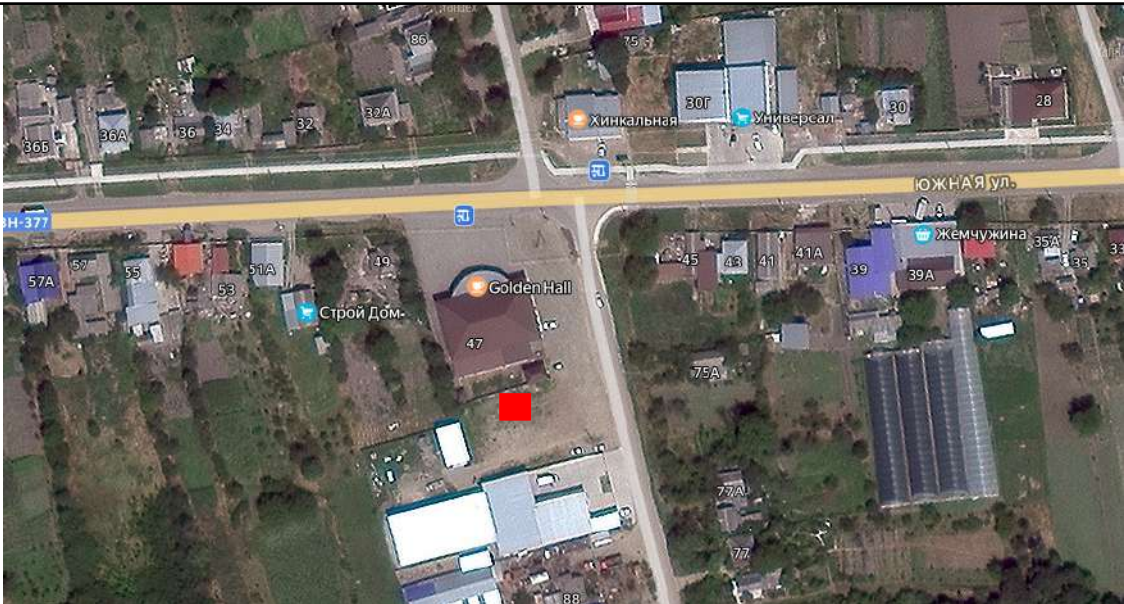

| | | |
|-----|---|---|
| 254 | <p>ИП Чиноварьян А.Е. ст. Отрадная, ул. Урупская, д. 361 44.359804, 41.541373</p> |  |
| 255 | <p>ИП Чиноварьян К.Ю. ст. Отрадная, ул. Тракторная, д. 1 Г 44.397218, 41.505465</p> |  |

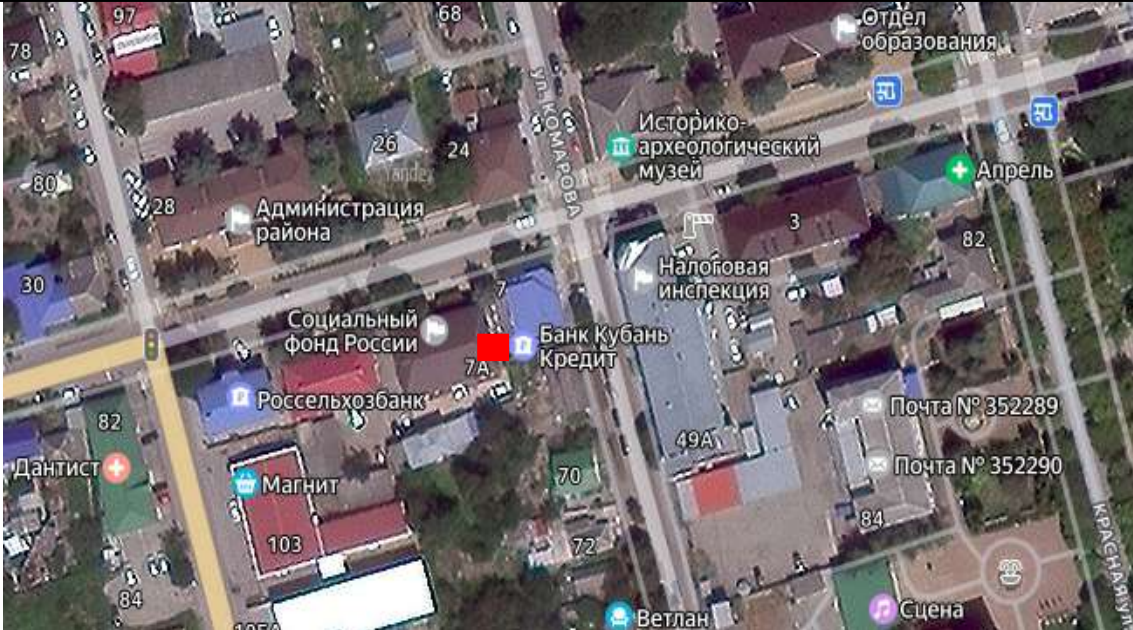

| | | |
|-----|---|---|
| 256 | <p>ИП Есоян Г.П. ст. Отрадная, ул. Луговая, д. 174 А 44.407029, 41.503271</p> |  |
| 257 | <p>ИП Думанян В.А. ст. Отрадная, ул. Октябрьская, д. 157 А 44.415097, 41.508805</p> |  |

| | | | |
|-----|--|---|--|
| 258 | <p>ИП Акопян Г.Г. ст. Отрадная, ул. Урупская, д. 369 В 44.358410, 41.542707</p> |  | |
| 259 | <p>ИП Сарян Г.М. ст. Отрадная, ул. Урупская, д. 365 44.359331, 41.541836</p> |  | |

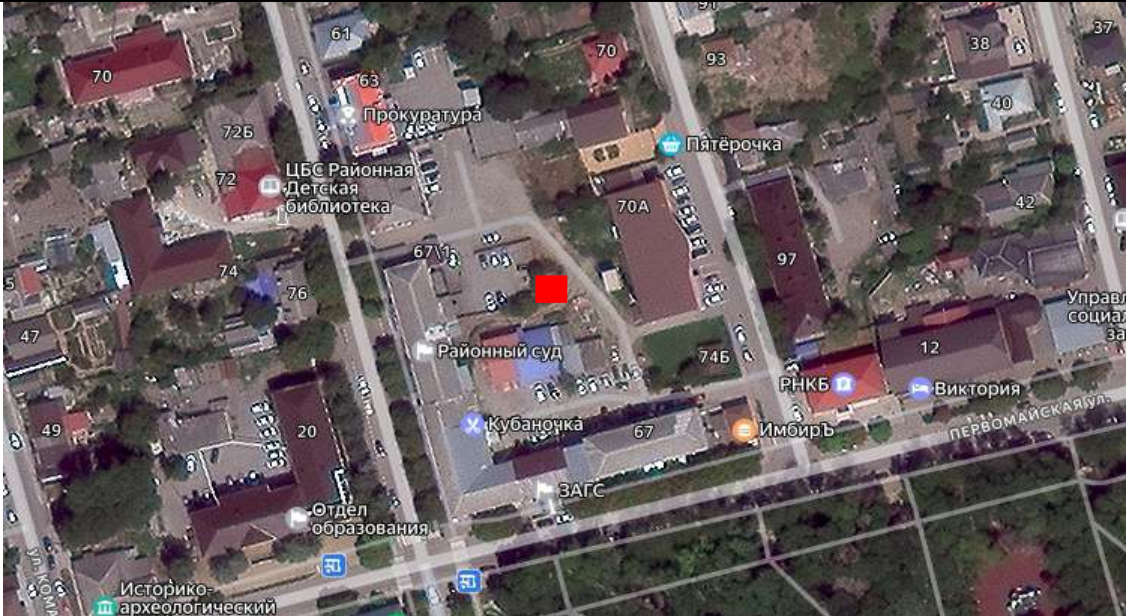
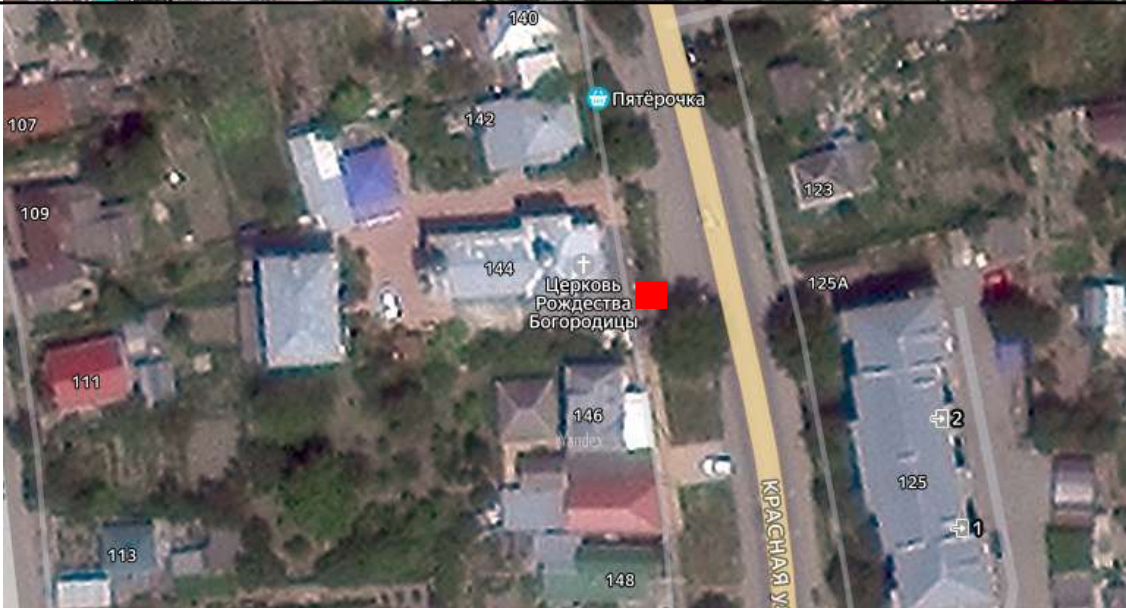
| | | | |
|-----|--|---|--|
| 260 | <p>Тер-Григорян А.Ж. ст. Отрадная, ул. Урупская, д. 371 Б 44.357658, 41.543245</p> |  | |
| 261 | <p>ИП Чечелян М.А. ст. Отрадная, ул. Урупская, д. 333 44.364487, 41.537784</p> |  | |

| | | |
|-----|---|---|
| 262 | <p>ИП Аветисян З.К. ст. Отрадная, ул. Тракторная, д. 36 А 44.387475, 41.506918</p> |  |
| 263 | <p>ИП Хачатрян Н.Ш. ст. Попутная, ул. Гагарина, д. 122 44.513518, 41.439589</p> |  |

| | | |
|-----|---|---|
| 264 | <p>ИП Каплянян Г.В. ст. Отрадная, ул. Южная, д. 47 44.365468, 41.531039</p> |  |
| 265 | <p>ИП Кулаксиян М.С, ст. Отрадная. ул. Красная, д. 71, помещение 1 и 2, 44.396321, 41.525528</p> |  |

| | | |
|------------|---|---|
| <p>266</p> | <p>ООО КБ "Кубань Кредит" ст. Отрадная, ул. Первомайская, д. 7 44.397782, 41.523075</p> |  |
| <p>267</p> | <p>ИП Осепьян Н.А. ст. Отрадная, ул. Шоссейная, д. 217 44.409412, 41.494398</p> |  |

| | | | |
|-----|---|---|--|
| 268 | <p>ИП Осепьян Н.А. ст. Отрадная, ул. Шоссейная, д. 217 44.409567, 41.495656</p> |  | |
| 269 | <p>ИП Осепьян Н.А. ст. Отрадная, ул. Шоссейная, д. 217 44.409567, 41.495656</p> |  | |

| | | | |
|-----|---|---|--|
| 270 | <p>ООО "Центр оформления объектов недвижимости"</p> <p>ст. Отрадная, ул. Красная, д. 67</p> <p>44.3989545, 41.5249746</p> |  | |
| 271 | <p>Приход храма Рождества Пресвятой Богородицы</p> <p>ст. Отрадная, ул. Красная, д. 144</p> <p>44.391217, 41.527009</p> |  | |


| | | | |
|-----|---|---|--|
| 272 | <p>Государственное автономное учреждение Краснодарского края "Центр по организации питания учреждений социальной защиты населения" филиал по Отрадненскому району пос. Урупский, пер Пушкина, д. 6 44.451406, 41.570765</p> |  | |
| 273 | <p>Государственное автономное учреждение Краснодарского края "Центр по организации питания учреждений социальной защиты населения" филиал по Отрадненскому району ст. Передовая, ул. О. Кошевого, д. 9 44.127555, 41.477588</p> |  | |

| | | |
|-----|--|---|
| 274 | <p>ООО "Дантист" ст. Отрадная, ул. Школьная, д. 82 44.397511, 41.521866</p> |  |
| 275 | <p>ООО "Фармация плюс" ст. Отрадная, ул. Красная, д. 86 Б 44.396292, 41.524706</p> |  |

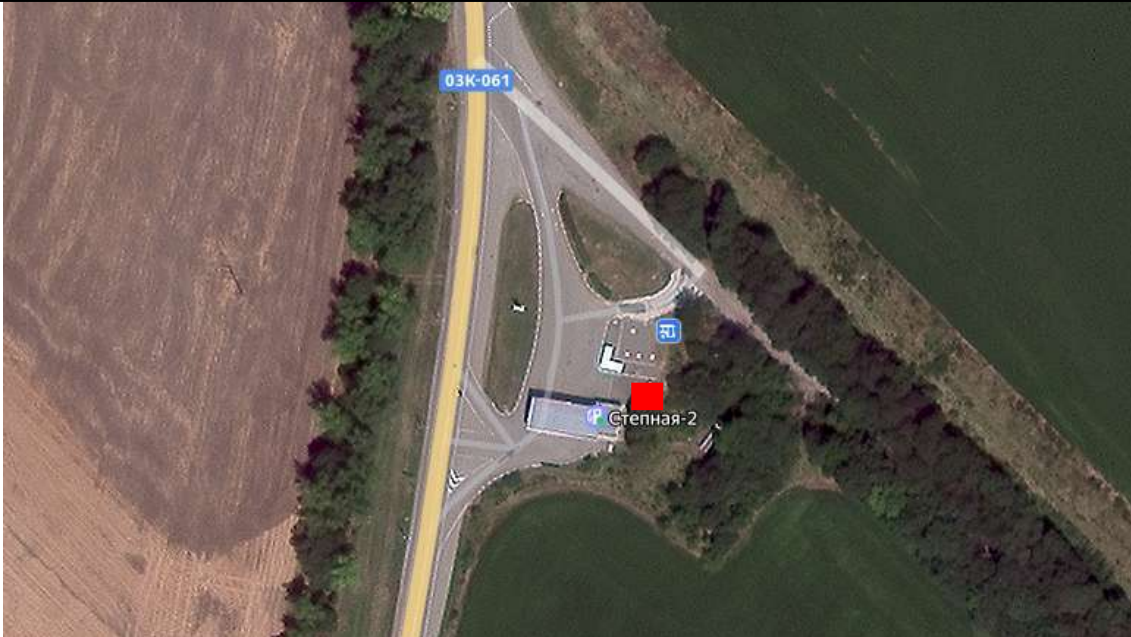

| | | | |
|------------|---|--|--|
| <p>276</p> | <p>Иванов Виктор Анатольевич ст. Отрадная, ул. Первомайская, д. 79 44.395611, 41.511767</p> | | |
| <p>277</p> | <p>ООО "ПАК "РиэлтИнвестОценка" х. Хлопонин, ул. Московская, д. 1 44.296125, 41.571130</p> | | |

| | | | |
|-----|---|---|--|
| 278 | <p>Гиголов Александр Иванович ст. Отрадная, ул. Кизилова, д. 110 В 44.406728, 41.506765</p> |  | |
| 279 | <p>ООО "Целительные Силы Природы" ст. Спокойная, ул. Школьная, д. 40 А 44.249401, 41.385235</p> |  | |

| | | | |
|-----|--|---|--|
| 280 | <p>ООО "РуфМаркет" ст. Отрадная, ул. Широкая, д. 31 М 44.393127, 41.515927</p> |  | |
| 281 | <p>ООО "РуфМаркет" ст. Отрадная, ул. Урупская, д. 186 А 44.361759, 41.538832</p> |  | |

| | | | |
|-----|--|---|--|
| 282 | <p>ИП Тер-Григорян О.С. ст. Отрадная, ул. Урупская, д. 182 А 44.362555, 41.538140</p> |  | |
| 283 | <p>ИП Гиголов П.И. ст. Отрадная, ул. Овражная, д. 117 44.384795, 41.520808</p> |  | |

| | | | |
|-----|--|---|--|
| 284 | <p>Позоян П.А. ст. Попутная, ул. Почтовая, д. 26 44.513648, 41.445943</p> |  | |
| 285 | <p>ИП Курдин М.Ю. ст. Отрадная, ул. Степная, д. 1 А 44.415632, 41.526142</p> |  | |

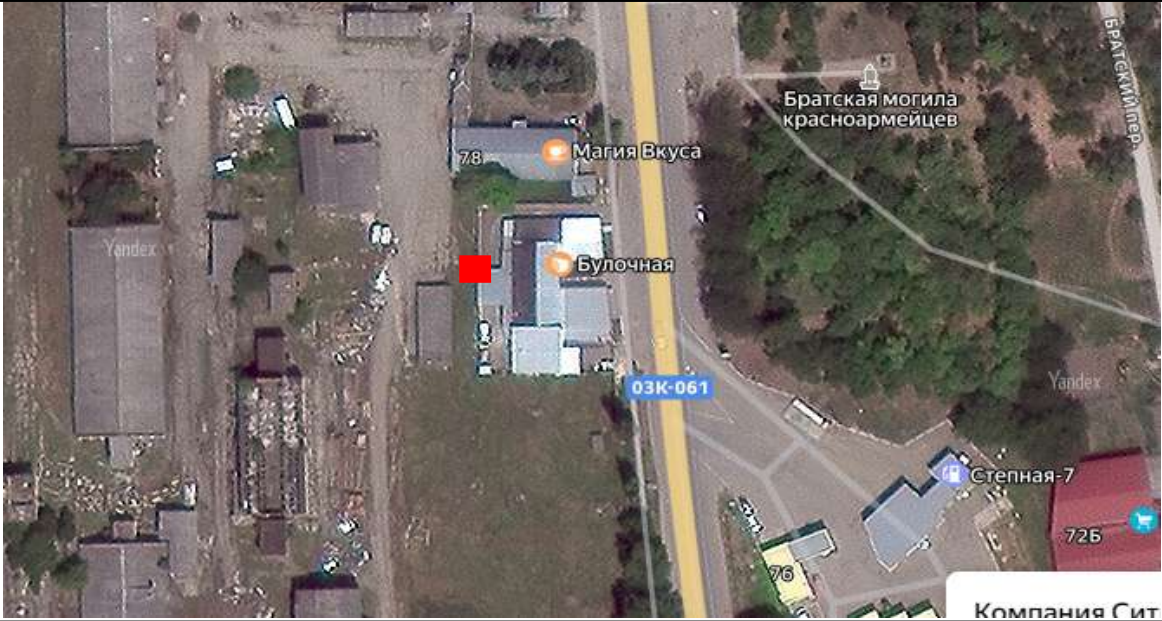

| | | | |
|-----|--|---|--|
| 286 | <p>ИП Курдин М.Ю. ст. Попутная, ул. Почтовая, д. 26 44.513648, 41.445943</p> |  | |
| 287 | <p>ИП Курдин М.Ю. ст. Попутная, ул. Красная, д. 282 Б 44.494753, 41.458786</p> |  | |

| | | | |
|-----|--|---|--|
| 288 | <p>ИП Курдин М.Ю. ст. Попутная, ул. Шевченко, д. 10 44.508254, 41.413341</p> |  | |
| 289 | <p>ИП Курдин М.Ю. ст. Удобная, ул. Восточная, д. 111Б 44.201685, 41.567716</p> |  | |



| | | | |
|-----|--|--|--|
| 290 | <p>ИП Курдин М.Ю. ст. Отрадная, ул. Первомайская, д. 74 44.395862, 41.506011</p> | | |
| 291 | <p>ИП Курдин М.Ю. ст. Отрадная, ул. Октябрьская, д.2Ж 44.432209, 41.500405</p> | | |



| | | | |
|-----|---|---|--|
| 292 | <p>ИП Ташян А.Ц. ст. Отрадная, ул. Октябрьская, д. 159 44.414604, 41.508537</p> |  | |
| 293 | <p>ИП Бердина Д.Р. ст. Отрадная, ул. Первомайская, д. 53 44.397635, 41.516303</p> |  | |

| | | |
|-----|---|---|
| 294 | <p>ИП Позоян А.В. ст. Отрадная, ул. Октябрьская, д. 65 Д 44.424329, 41.506786</p> |  |
| 295 | <p>Хачатрян Александр Борисович ст. Попутная, ул. Гагарина, д. 120 А 44.513814, 41.439464</p> |  |

| | | | |
|------------|--|---|--|
| <p>296</p> | <p>ИП Гозалян М.С. ст. Отрадная, ул. Курганная, д. 78 В 44.396289, 41.504664</p> |  | |
| <p>297</p> | <p>ООО "Агропромышленная компания "Аметист" ст. Отрадная в 4200 метрах северо-восточнее земельного участка, расположенного в хуторе Отрадо-Солдатском 44.401027, 41.395208</p> |  | |

| | | |
|-----|--|---|
| 298 | <p>ООО "Агропромышленная компания "Аметист"</p> <p>ст. Отрадная в 1200 метрах севернее пункта ДРС на автодороге Отрадная - Армавир</p> <p>44.425200, 41.473144</p> |  |
| 299 | <p>ООО "Агропромышленная компания "Аметист"</p> <p>ст. Отрадная в 1400 метрах северо-западнее земельного участка, расположенного в ст. Отрадной по ул. Шоссейной 217</p> <p>44.417820, 41.474394</p> |  |

| | | |
|-----|--|---|
| 300 | <p>ООО "Агропромышленная компания "Аметист" ст. Отрадная, ул. Кизилова, д. 110 В 44.407113, 41.506321</p> |  |
| 301 | <p>Администрация Благодарненского сельского поселения с. Благодарное, ул. имени А.И. Охрименко, зу 9 44.497816, 41.540349</p> |  |

| | | | |
|-----|--|---|--|
| 302 | <p>ИП Малхасян Г.Н. ст.Отрадная южная окраина ст. Отрадной, бывший карьер ДРСУ 44.350695, 41.545025</p> |  | |
| 303 | <p>ООО "Агропромышленная компания "Аметист" ст.Отрадная, ул. Гоголя, д.96 44.360639, 41.534548</p> |  | |

| | | |
|-----|---|---|
| 304 | <p>ООО "Агропромышленная компания "Аметист"</p> <p>ст.Отрадная, ул. Кооперативная, д. 6</p> <p>44.407358, 41.500231</p> |  |
| 305 | <p>Малхасян Размик Владимирович</p> <p>ст.Отрадная, ул. Урупская, д. 375 А</p> <p>44.356296, 41.544809</p> |  |

Условные обозначения:

■ - место (площадка) накопления ТКО